




*Program hospodárskeho a sociálneho rozvoja obce
Golianovo na roky 2021-2026*





Obsah

Úvod.....	3
1. Zámer spracovania PHSR.....	5
2. Harmonogram spracovania PHSR.....	7
3. Východiskové koncepčné dokumenty.....	8
4. Analytická časť.....	9
4.1. Analýza vnútorného prostredia.....	11
4.1.1. História obce.....	11
4.1.2. Prírodné pomery.....	13
4.1.3. Pôdny fond.....	15
4.1.4. Demografické zdroje.....	18
4.1.5. Vierovyznanie.....	19
4.1.6. Národnosť.....	19
4.1.7. Administratívne kapacity obce.....	20
4.1.8. Školstvo.....	21
4.1.9. Kultúrny a spoločenský život.....	22
4.1.10. Mimovládny sektor.....	23
4.1.11. Podnikateľské prostredie.....	23
4.1.12. Stavebníctvo a bytová výstavba.....	24
4.1.13. Cestovný ruch.....	25
4.1.14. Pôdohospodárstvo.....	27
4.1.15. Ekonomicky aktívne obyvateľstvo a nezamestnanosť.....	27
4.1.16. Technická infraštruktúra.....	27
4.2. Analýza vonkajšieho prostredia.....	29
4.3. SWOT analýza.....	31
4.4. Zhodnotenie hlavných disparít a faktorov rozvoja.....	33
5. Strategická časť.....	34
5.1. Vízia rozvoja územia.....	35
5.2. Strategický cieľ.....	37
6. Programová časť.....	37
6.1. Opatrenia a projekty vrátane ich priradenia k jednotlivým prioritám.....	39
6.2. Súhrn ukazovateľov výsledkov a dosahov.....	41
7. Realizačná časť.....	46
7.1. Východiská a popis jednotlivých partnerov pri realizácii.....	47
7.2. Popis postupov organizačného a inštitucionálneho zabezpečenia realizácie PHSR.....	47
7.3. Stručný popis komunikačnej stratégie.....	48
7.4. Systém monitorovania a hodnotenia.....	49
8. Finančná časť.....	50
8.1. Indikatívny finančný plán na celú realizáciu PHSR.....	51
8.2. Model viaczdrojového financovania jednotlivých projektov.....	52
8.3. Systém hodnotenia a zaradovania projektov do financovania.....	52
Záverečná časť.....	53

Prílohy



Úvod

Formulár Ú 1 – Hlavička dokumentu PHSR

Názov:	Program hospodárskeho a sociálneho rozvoja obce Golianovo na roky 2021-2026
Územné vymedzenie:	Obec: Golianovo Samosprávny kraj: Nitriansky Región: Nitra
Územný plán obce schválený:	áno
Dátum schválenia PHSR:	14.10.2021
Dátum platnosti:	14.10.2021 - 31.12.2026
Verzia:	1.0
Publikovaný verejne:	

Zdroj: vlastné spracovanie

Dokument „Program hospodárskeho a sociálneho rozvoja obce Golianovo na roky 2021 – 2026“(PHSR) je strednodobý plánovací dokument, ktorý na základe analýzy vnútorného a vonkajšieho prostredia obce stanovuje víziu, strategické ciele, priority a opatrenia jej ďalšieho rozvoja. PHSR predstavuje určitú stratégiu rozvoja obce Golianovo, je podkladom pre rozhodovacie procesy a tvorí základ pre tvorbu vlastnej identity obce. Postupným spracovávaním a realizovaním koncepčných a rozvojových dokumentov, ich priemetom do územného plánu, projektov a následnou realizáciou vytvára PHSR predpoklad pre synergické pôsobenie všetkých uvažovaných aktivít. Dokument kladie dôraz na rozvoj územia v zmysle princípov trvalej udržateľnosti, čiže vyváženosť sfér environmentálnej, technicko-priestorovej, sociálno-kultúrnej, ekonomickej a inštitucionálnej.

PHSR predstavuje pre obec „programové vyhlásenie rozvoja obce“, a to nie len na jedno volebné obdobie (teda ako strednodobý dokument), ale ako program dlhodobý, kontinuálne ďalej rozvíjaný a uplatňovaný. Z tohto dôvodu prebieha jeho spracovanie v troch úrovniach: operatívna (opatrenia na najbližší rok), krátkodobá (na cca 5 rokov) a dlhodobá (časovo neohraničená). PHSR je dokument otvorený, v polohe vízie či stratégie rozvoja obce, ktorá má ambície rozvíjať sa na princípoch trvalej udržateľnosti, a to najmä z hľadiska zachovania súčasných hodnôt. Na tento dokument by mali nadviazať ďalšie dokumenty, územný plán, vykonávacie projekty a rozhodovacia činnosť obce. PHSR je teda



strednodobý programovací dokument, ktorý na základe celkovej analýzy územia, hmotných a nehmotných špecifik obce a na základe jej silných a slabých stránok určuje hlavné smery jej rozvoja.

PHSR obce Golianovo vnímame ako strategický rozvojový dokument.

Formulár Ú 2 – Osnova PHSR

1. Zámer spracovania PHSR	Zdôvodnenie zámeru spracovania PHSR obce
2. Harmonogram spracovania PHSR	Harmonogram vypracovania PHSR obce a jeho jednotlivých častí
3. Východiskové koncepčné dokumenty	Zoznam východiskových koncepčných dokumentov použitých pri zostavovaní PHSR obce
4. Analytická časť	4.1 Analýza vnútorného prostredia 4.2 Analýza vonkajšieho prostredia 4.3 SWOT analýza 4.4 Zhodnocovanie hlavných disparít a faktorov rozvoja
5. Strategická časť	5.1 Vízia rozvoja územia 5.2 Strategický cieľ
6. Programová časť	6.1 Opatrenia a projekty vrátane ich priradenia k jednotlivým prioritám 6.2 Súbor ukazovateľov výsledkov a dosahov
7. Realizačná časť	7.1 Východiská a popis úloh jednotlivých partnerov pri realizácii 7.2 Popis postupov inštitucionálneho a organizačného zabezpečenia realizácie PHSR 7.3 Stručný popis komunikačnej stratégie 7.4 Systém monitorovania a hodnotenia 7.5 Akčný plán na obdobie dvoch rokov
8. Finančná časť	8.1 Indikatívny finančný plán na celú realizáciu PHSR 8.2 Model viaczdrojového financovania jednotlivých projektov 8.3 Systém hodnotenia a zaraďovania projektov do financovania
Záverečná časť	Schválenie a zverejnenie PHSR
Prílohy	Príloha č. 1 – Zoznam členov riadiaceho tímu a pracovnej skupiny Príloha č. 2 - Fotodokumentácia

Zdroj: vlastné spracovanie



1. Zámer spracovania PHSR

S cieľom komplexného smerovania rozvoja obce Golianovo, iniciovali jej predstavitelia spracovanie PHSR na roky 2021 - 2026. PHSR obce bol spracovaný na základe identifikovaných individuálnych potrieb. Ustanovený riadiaci tím zostavil zámer spracovania PHSR a ten bol schválený Obecným zastupiteľstvom dňa.



Tabuľka č. 2 – Zámer spracovania PHSR

Zámer spracovania PHSR	
Názov dokumentu	Program hospodárskeho a sociálneho rozvoja obce Golianovo na roky 2021 - 2026
Forma spracovania	Spracovanie PHSR bude vykonávať obec v partnerstve s poradenskou spoločnosťou, ktorá bude koordinovať proces tvorby PHSR a zabezpečovať dodržiavanie metodických postupov.
Riadenie procesu spracovania	<p>Proces spracovania bude manažovaný prostredníctvom riadiaceho tímu, v ktorom bude mať vedúcu úlohu starosta obce Golianovo pán Mgr. Ľuboš Kolárik.</p> <p>Do procesu spracovania budú zapojení členovia pracovnej skupiny, ktorí budú zastávať rôzne úlohy v súlade s metodikou spracovania PHSR.</p> <p>Členmi pracovnej skupiny sú:</p> <p>Členovia pracovnej skupiny a riadiacej skupiny budú navzájom spolupracovať a komunikovať podľa potreby, či už osobne, telefonicky alebo e-mailom. Do procesu spracovania PHSR bude zapájaná verejnosť, a to prostredníctvom informácií a dotazníkov umiestnených na webovej stránke obce, na obecnom úrade a obecnej tabuli, prípadne ďalšími vhodnými a relevantnými spôsobmi. Počas navrhovania programovej časti prebehne verejné prerokovanie. Dotazníky pre občanov budú analyzované a zapracované do procesu tvorby PHSR. PHSR bude vo finálnej časti prerokovaný s verejnosťou a schvaľovaný na zastupiteľstve.</p>
Obdobie spracovania	Obdobie spracovania bude Január 2021 – Apríl 2021
Financovanie spracovania	Spracovanie financuje obec.

Zdroj: vlastné spracovanie



2. Harmonogram spracovania PHSR

Harmonogram spracovania PHSR bol odhadnutý na 4 mesiace, avšak práca na PHSR započala koncom roku 2020, kedy prebehol prvotný zber dostupných kvantitatívnych dát. Nasledovná tabuľka predstavuje stručný harmonogram spracovania podľa jednotlivých častí PHSR počnúc vypracovaním zámeru spracovania PHSR.

Spracovanie PHSR si vyžadovalo zostavenie jeho zámeru spracovania a následné schválenie Obecným zastupiteľstvom. V rámci úvodných príprav bolo iniciované zriadenie riadiacej skupiny a taktiež pracovnej skupiny. Následným krokom bolo zverejnenie informácie o spracovaní PHSR a dotazníka pre občanov v rámci informovanosti verejnosti. Analýza vnútorného a vonkajšieho prostredia a získanie kvantitatívnych a kvalitatívnych údajov pre analytickú časť bola ďalším krokom. Ex post hodnotenie PHSR z minulého obdobia bolo nutným procesom pre získanie vstupných informácií pre programovú časť a taktiež určitá reflexia na úspechy i neúspechy pri napínaní predošlého Programu hospodárskeho a sociálneho rozvoja. Výsledok ex-post hodnotenia predchádzajúceho PHSR je uvedený vo Formulári č. Ú 9 vrátane hodnotenia čerpania finančných prostriedkov pri jeho realizácii. Nasledovalo spracovanie východísk pre strategickú časť a vypracovanie strategickú vízie a formulácia strategických cieľov a opatrení. Následné prerokovanie opatrení na zastupiteľstve a verejnom prerokovaní zavrhlo proces prípravy strategickú časti, ktorá vyústila do návrhu aktivít a prípravy projektov. Vypracovanie akčného plánu, systému monitorovania, hodnotenia a aktualizácie PHSR je výstupom strategickú a programovú časti PHSR. Finančný rámec pre realizáciu PHSR a výber projektov v súlade s finančno-ekonomickými možnosťami obce predstavovalo finančnú časť procesu spracovania spolu so zapracovaním indikatívneho rozpočtu do programového rozpočtu obce. Finalizácia dokumentu predstavovala verejné pripomienkovanie, prerokovanie, posudzovanie vplyvov na ŽP a schválenie PHSR zastupiteľstvom.



3. Východiskové koncepcné dokumenty

Pri vypracovaní PHSR bolo nutné zohľadniť a analyzovať patričné koncepcné dokumenty, s ktorými je PHSR v súlade a pri tvorbe dokumentu boli zohľadnené. Koncepcné dokumenty boli stanovené tak, aby zohľadnili národnú úroveň a úroveň regionálnu. Obec Golianovo spadá do územného obvodu Nitrianskeho samosprávneho kraja.

Tabuľka č. Ú 3 – Zoznam analyzovaných koncepcných dokumentov

Zoznam analyzovaných koncepcných dokumentov			
Názov dokumentu	Platnosť dokumentu	Úroveň dokumentu	Zdroj
Národná stratégia regionálneho rozvoja SR	2030	Národná	www.telecom.gov.sk
Program rozvoja vidieka SR	2020	Národná	www.mpsr.sk
Integrovaný regionálny operačný program		Národná	www.mpsr.sk
Operačný program kvalita životného prostredia		Národná	www.opzp.sk
Program hospodárskeho a sociálneho rozvoja NSK	2030	Regionálna	www.unsk.sk
Územný plán obce Golianovo	N/A	Miestna	

Zdroj: vlastné spracovanie



4. Analytická časť

Analytická časť PHSR prináša komplexné zhodnotenie a analýzu východiskovej situácie/aktuálneho stavu v akom sa obec nachádza. Analytická časť PHSR zároveň obsahuje i odhad budúceho možného vývoja a prípadné riziká vo väzbe na relevantné stratégie. Analýza informácií, databáz, kvantitatívnych a kvalitatívnych dát odhaľuje i vnútorný potenciál územia a limitujúce faktory rozvoja obce.

S cieľom naplnenia vyššie uvedeného účelu analytickej časti, spracoval riadiaci tím analýzu vnútorného a vonkajšieho prostredia. Komplexná analýza aktuálneho stavu bola zostavená na základe informácií dostupných z relevantných zdrojov a databáz. Zoznam použitých dát je uvedený v nasledujúcej tabuľke.

Tabuľka č.A1– Zoznam použitých kvalitatívnych a kvantitatívnych dát

Oblasť použitých kvantitatívnych a kvalitatívnych dát		
Oblasť dát/téma	Zdroj dát	Webová stránka
Demografia	Štatistický úrad SR	http://www.statistics.sk/
	Úrad práce, sociálnych vecí a rodiny	http://www.upsvar.sk/
	Nitriansky samosprávny kraj	http://www.unsk.sk/showdoc.do?docid=4
	Obecná databáza	N/A
Bývanie	Štatistický úrad SR	http://www.statistics.sk/
	Úrad práce, sociálnych vecí a rodiny	http://www.upsvar.sk/
	Nitriansky samosprávny kraj	http://www.unsk.sk/showdoc.do?docid=4
	Obecná databáza	N/A



Školstvo a vzdelávanie	Štatistický úrad SR	http://www.statistics.sk/
	Úrad práce, sociálnych vecí a rodiny	http://www.upsvar.sk/
	Nitriansky samosprávny kraj	http://www.unsk.sk/showdoc.do?docid=4
	Obecná databáza	N/A
Zdravotníctvo	Nitriansky samosprávny kraj	http://www.unsk.sk/showdoc.do?docid=4
	Obecná databáza	N/A
Sociálna starostlivosť	Štatistický úrad SR	http://www.statistics.sk/
	Úrad práce, sociálnych vecí a rodiny	http://www.upsvar.sk/
	Obecná databáza	N/A
Ekonomická situácia	Štatistický úrad SR	http://www.statistics.sk/
	Úrad práce, sociálnych vecí a rodiny	http://www.upsvar.sk/
	Nitriansky samosprávny kraj	http://www.unsk.sk/showdoc.do?docid=4
	Obecná databáza	N/A
Technická infraštruktúra a vybavenosť	Ministerstvo životného prostredia SR	http://www.minzp.sk/
	Štatistický úrad SR	http://www.statistics.sk/
	Obecná databáza	N/A

Zdroj: vlastné spracovanie



4.1. Analýza vnútorného prostredia

Základná charakteristika obce Golianovo

Kód obce	500232
Názov okresu	Nitra
Názov kraja	Nitriansky
Štatút obce	Obec
PSČ	951 08
Telefónne smerové číslo	037
Prvá písomná zmienka o obci	1156
Nadmorská výška stredu obce v m	149
Celková výmera územia (m ²)	10701592
Počet obyvateľov	1882
Hustota obyvateľstva na km ²	

Obrázok č.1 : Poloha obce Golianovo



Zdroj: Google maps

Obec Golianovo

4.1.1. História obce

Chotár obce bol osídlený už v praveku. Známe sú nálezy z doby neolitu so zatiaľ jediným nálezom trojitého rondelu na území Slovenska. Rovnako sa v obci našli nálezy maďarskej kultúry (staršia a stredná doba železná) - nález rímskej spony a nálezy z 11. a 12. storočia. Prvá zmienka o obci Golianovo je z roku 1 156 pod názvom *Gurmot*. V danom období ostrihomský arcibiskup prepustil desiatok z obce kanonikom.



V listine z roku 1 429 sa spomína mýtné miesto v Klasove, na cestách vedúcich do Komjatíc, Kolíňan, Žirian a Ďarmôt (Lapášske Ďarmoty) sa však mýto nevyberalo. Predpokladá sa, že obec neležala na dôležitej komunikácii, preto sa z tohto obdobia o Ďarmotách zachovalo len málo správ.

V roku 1 543 Turci dobyli Ostrihom a ten sa stal sídlom sandžaku (prápora). Pod ich nadvládu sa dostala aj obec Gyarmath.

Z roku 1 550 existuje zmienka o kaplnke, fare a rybníku. Počas nasledujúcich 40 rokov obec čelila lúpeniu Turkov.

V roku 1 598 podľa súpisu domov, obec Gyarmath vlastnila rodina Forgáčovcov, V tomto období sa tu nachádzalo 45 domov.

V rokoch 1 600 a 1 601 bolo zapísaných iba 38 domov. V 17. storočí Turci znovu plienili v okolí Ďarmôt. V roku 1 663 dobyli pevnosť Nové Zámky a tá sa stala sídlom ich provincie. O 22 rokov cisárske vojsko dobylo Nové Zámky a skončila sa tunajšia nadvláda Turkov. Pokoj však nenastal ani neskôr. Okolie Ďarmôt rabovali nemeckí Dragúni ubytovaní v Nitre. V roku 1 703 vypuklo posledné protihabsburské povstanie a obe strany pri svojich výpadoch neobišli ani obec. Po potlačení povstania v roku 1 711 vypukla krajinská morová nákaza, ktorá zasiahla aj tunajšie obyvateľstvo. O 7 rokov neskôr boli vysadené nové vinohrady a časť Ďarmôt patrila hradnému panstvu Gýmeš (dnes Jelenec).

Začiatok 19. storočia bol pokojný. V obci bola oddávna rozšírená výroba plátna pre vlastnú spotrebu aj pre trh. Avšak hlavným zamestnaním bolo poľnohospodárstvo.

Po vytvorení Československej republiky, v roku 1 920 bolo meno obce zmenené na Lapáš Ďarmoty a postupne sa tu rozbiehal bohatý kultúrny a spoločenský život. V roku 1 926 bolo meno obce opäť zmenené na Lapášske Ďarmoty a začala sa stavať časť obce „Domovina“.

Súčasný názov obce Golianovo pochádza z roku 1 948, na počesť brigádnického generála Jána Goliana. V tom istom roku bola obec elektrifikovaná. Zakladali sa spoločensko-kultúrne organizácie, konali sa športové podujatia. V roku 1 957 bolo založené miestne JRD.

Po novembri 1 989 nastal nový rozvoj obce. JRD sa pretransformovalo na Agro s.r.o.. V rokoch 1 995 – 1 996 bola obec plynofikovaná a o 2 roky bol dokončený i obecný vodovod.



Obec je neustále upravovaná. (Zdroj: Program hospodárskeho a sociálneho rozvoja Obce Golianovo, 2009, strana 6).

4.1.2. Prírodné pomery

Prírodné podmienky obce sú ovplyvnené geologickými pomermi a charakterom reliéfu. Územie z hľadiska začlenenia do geomorfologických jednotiek spadá do subprovincie Malá dunajská kotlina, oblasti Podunajská nížina, celku Podunajská pahorkatina a podcelku Žitavská pahorkatina.

Žitavská pahorkatina je trojuholníkový morfológický útvar s mierne členitým reliéfom medzi údoliami riek Nitra a Žitava. Usporiadanie chrbtov a dolín je v smere SZ-JV a S-J. Povrch územia je približne rovný, miestami mierne zvlnený s úklonom k JV.

Doliny medzi chrbtami majú tvar úvalín. Relatívna výšková členitosť dosahuje 30 – 100 m. Po západnej strane Žitavskej pahorkatiny prebieha nevýrazný pás nižšieho stupňa tvorený nízkou terasou rieky Nitry, ktorý je zakrytý sprašovými pokryvmi. V miestach, kde sa Žitavská pahorkatina stýka s pohorím Tribeč je morfológia poznačená zvetralinovým plášťom – náplavovými a suťovými kužeľmi a tiež súvislými osypmi. Územie má relatívne strmé tvary a sedimenty sú náchylné na tvorbu zosuvov. S výnimkou malých lesných remíz a hájov je úplne odlesnená a premenená na vysoko produktívnu ornú pôdu.

Podľa údajov „Regionálnej surovínovej politiky pre oblasť nerastných surovín Nitrianskeho kraja“ spracovanej ŠGÚDŠ Bratislava v roku 2005 sa v obci nachádza chránené ložiskové územie (CHLÚ) pre zemný plyn. Dobývanie tohto ložiska má v súčasnosti povolené organizácia ENGAS s.r.o. Nitra. Plošný obsah CHLÚ Golianovo je 3 082 058,60 m², v rámci ktorého je umiestnených 9 vrtov. V severnej časti zasahuje do katastrálneho územia časť chráneného územia Branč, určeného pre osobitný zásah do zemskej kôry (podzemný zásobník zemného plynu), ktorý má tiež povolený organizácia ENGAS s.r.o. Nitra.

Vodstvo

Územím preteká významný vodohospodársky vodný tok Kadaň. V katastrálnom území obce sa nenachádza vodárenská nádrž, nezasahuje do neho chránená vodohospodárska oblasť, ani pásmo hygienickej ochrany vodných tokov. V katastri obce je vytvorená umelá vodná nádrž Golianovský rybník s rozlohou 31ha, ktorá v súčasnosti slúži ako chovný rybník.



Klimatické pomery

Obec Golianovo spadá do klimatickej oblasti teplej (T) charakterizovanej priemerným počtom 50 a viac letných dní za rok, s denným maximom teploty vzduchu > 25°C.

- Priemerná ročná teplota vzduchu sa pohybuje od 8 - 10 °C.
- Priemerná teplota v januári je - 2 až -3 °C.
- Priemerná teplota v júli je 18 - až 20 °C.
- Priemerné ročné úhrny zrážok sú okolo 500 – 600 mm, priemerné úhrny zrážok v januári sú 30 až 50 mm a v júli menej ako 60 mm.
- Priemerný počet dní so snehovou pokrývkou je menej ako 40 dní.
- V území prevládajú severné, severozápadné vetry.
- Priemerný počet dní s dusným počasím sa pohybuje v intervale 20-30.
- Priemerný počet dní s hmlou je 20 - 45 (oblasť nížin so znížením výskytom hmiel).

Pôdny fond

Z pôdných typov prevládajú hnedozeme a černozeme na sprašiach. Černozeme sú pôdnym typom s tmavým humusovým horizontom vyskytujúcim sa na sprašiach, na starších nivných sedimentoch, kde už veľmi dlhú dobu nedochádzalo k záplavám a v niektorých územiach aj na sprašových hlinách.

Hnedozeme sú pôdy na sprašiach alebo sprašových hlinách s tenkým svetlým humusovým horizontom a výrazným B horizontom zvetrávania alebo premiestnenia ílu, prevažne neobsahujú skelet

Vegetácia

Odborná organizácia ŠOP SR, Regionálne centrum ochrany prírody a krajiny, S–CHKO Ponitrie evidujú významné biotopy v oblasti vodnej nádrže s príľahlými plochami vegetácie – biotop európskeho významu: Ls 1.1 vrbovo – topoľové nížinné lužné lesy * 91E0. K významným biotopom patria aj brehové porasty vodných tokov a biotopy existujúcich vinohradov.



V katastrálnom území obce sa nenachádza žiadna plocha lesných porastov, nie sú evidované ani žiadne chránené stromy. Ochrana drevín je realizovaná obcou Golianovo v rozsahu ustanovenom zákonom o ochrane prírody a krajiny.

V katastrálnom území obce platí prvý stupeň ochrany, nachádza sa tu chránené územie VN Golianovo (kód nA44). CHA Klasovský park s rozlohou 3,99 ha a agátovými stromami bol vyhlásený za CHÚ v roku 1982.

Živočíšstvo

Prevažujú druhy biotopu lesa, polí a lúk. Na vodné toky a rybník sú naviazaní zástupcovia fauny vôd a ich brehov. Územie obce Golianovo spadá do poľovnej oblasti pre malú zver č VIII. – PO Nitra, nachádza sa v ňom chránená rybárska oblasť č. 59 – VN Golianovo. (Zdroj: Program hospodárskeho a sociálneho rozvoja Obce Golianovo, 2009, strana 5)

4.1.3. Pôdny fond

Kataster obce Golianovo sa rozprestiera na území v celkovej výmere 1 070 ha. V rámci pôdneho fondu má najväčšie zastúpenie poľnohospodárska pôda (83,50%), zatiaľ čo nepoľnohospodárska pôda predstavuje 16,50%. (Zdroj: Katastrálny portál). /vid'. Graf č.1, Tabuľka č. A2/.

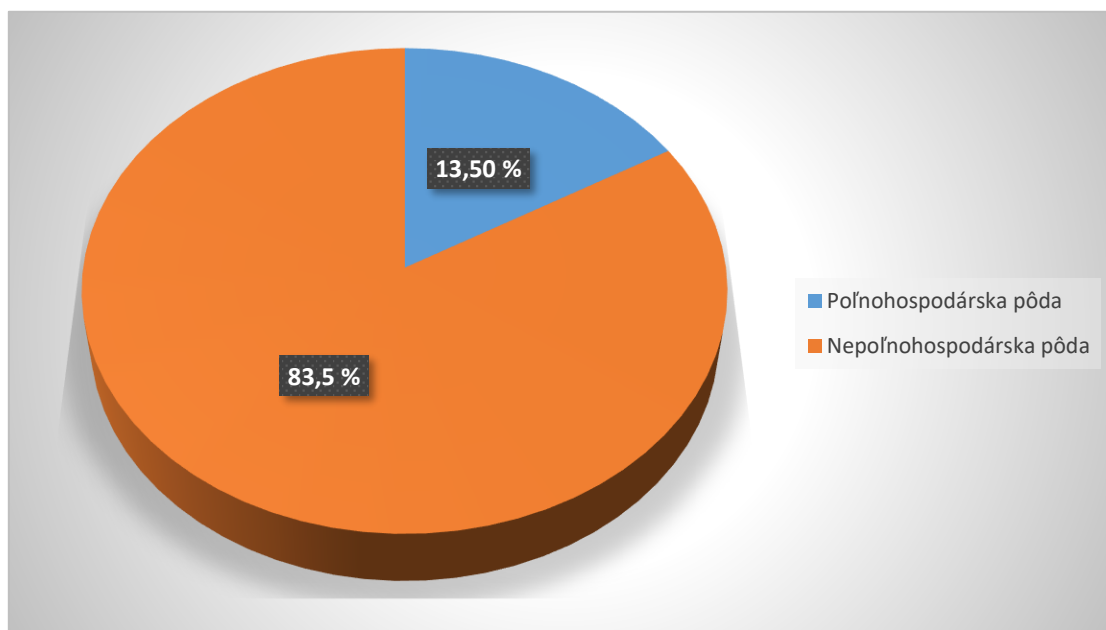
Tabuľka č. A 2 – Pôdny fond obce

2013	Poľnohospodárska pôda				Nepoľnohospodárska pôda				
	Orná pôda	Trvalé kultúry	TTP	Spolu	Lesná pôda	Vodná plocha	Zastavaná pôda	Ostatná pôda	Spolu
Golianovo	8960460	448047	25112	9433619	0	44759	736107	84268	126797
						8			3

Zdroj: Katastrálny portál



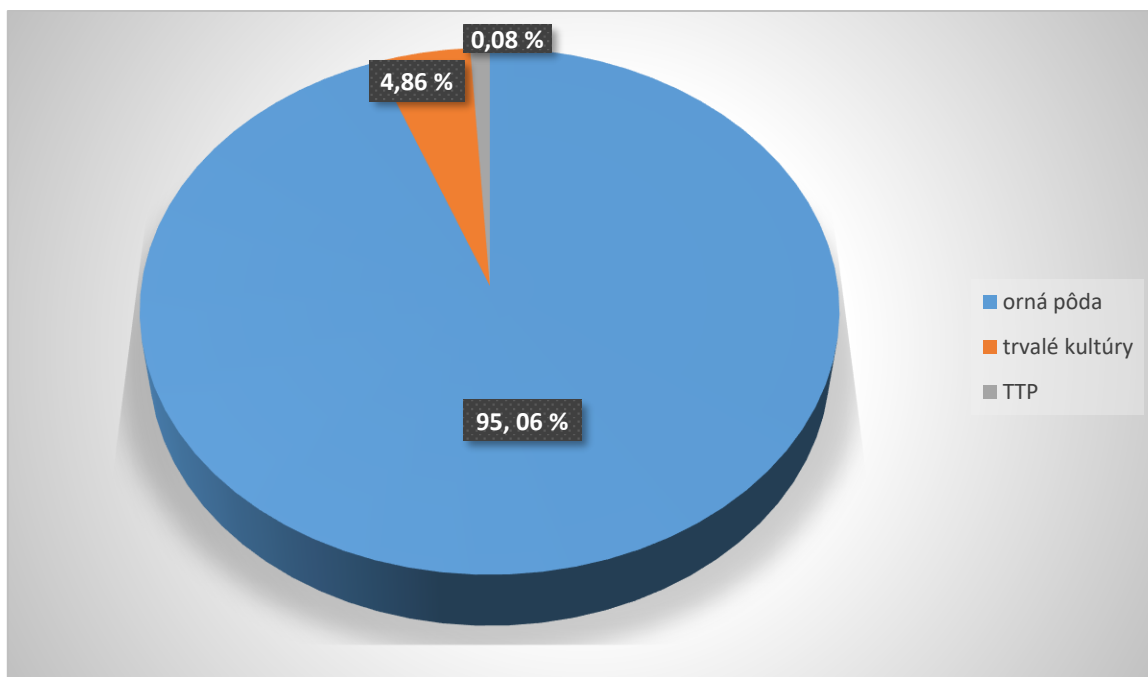
Graf č.1 – Štruktúra pôdneho fondu obce



Zdroj: spracované autorom podľa tabuľky č. A 2

V rámci poľnohospodárskeho pôdneho fondu má najväčšie zastúpenie orná pôda (95,06%), následne sú to trvalé kultúry (4,86%) a najmenšie zastúpenie pripadá na TTP (0,08%). (Zdroj: Katastrálny portál). /vid'. Graf č.2/.

Graf č.2 – Štruktúra poľnohospodárskej pôdy

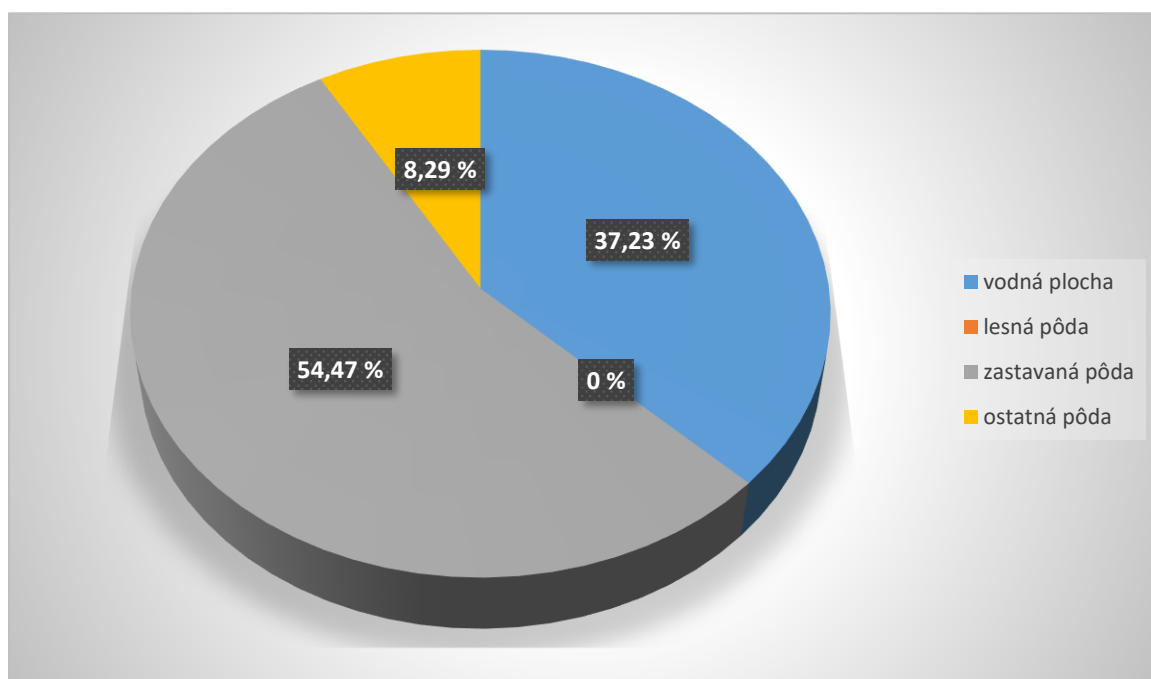


Zdroj: spracované autorom podľa tabuľky č. A 2



V rámci nepoľnohospodárskej pôdy má s 54,47% zastúpením najväčší podieľ zastavaná plocha. V obci je vysoké zastúpenie vodnej plochy s hodnotou 37,23%. Ostatná pôda nadobúda hodnotu 8,29%. V obci sa nenachádzajú lesné plochy. (Zdroj: Katastrálny portál). /vid'. Graf č. 3/.

Graf č.3 – Štruktúra nepoľnohospodárskej pôdy



Zdroj: spracované autorom podľa tabuľky č. A 2

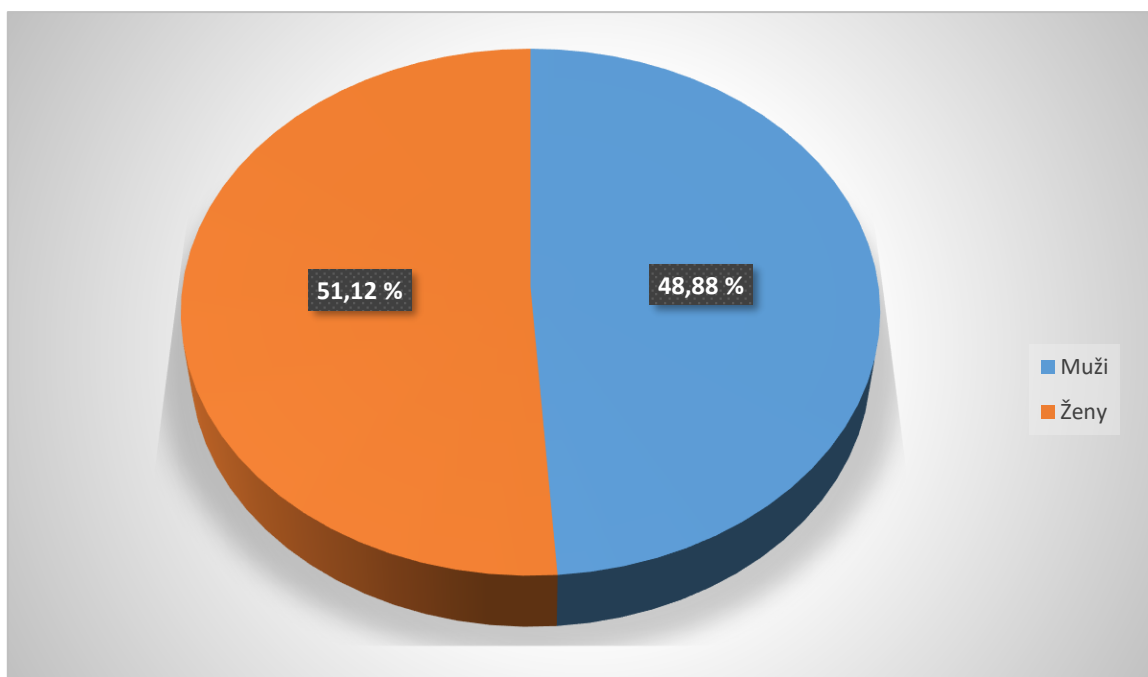


4.1.4. Demografické zdroje

K 21.12.2020 žilo na území obce celkov 1884 obyvateľov, čo je v porovnaní s rokom 2019 nárast o 39 osôb. V rámci celkového počtu obyvateľov, predstavujú ženy 51,12% a muži 48,88%.

(Zdroj: štatistiky obecného úradu Golianovo). /Vid'. Graf č. 4, Tabuľka č. A3/

Graf č. 4 – Štruktúra obyvateľov podľa pohlavia



Zdroj: spracované autorom podľa tabuľky č. A 3

Z celkového počtu obyvateľov žijúcich v obci je 364 obyvateľov (19,32%) v predproduktívnom veku, 1 305 obyvateľov (69,26%) v produktívnom veku a 215 obyvateľov (11,41%) v poproduktívnom veku. Podľa tejto vekovej štruktúry možno dané obyvateľstvo považovať za progresívny typ populácie, pretože počet obyvateľov v predproduktívnom veku je o 7,91% vyšší ako počet obyvateľov v poproduktívnom veku. Priemerná hustota obyvateľov v obci je 140 obyvateľov na km². (Zdroj: štatistiky obecného úradu Golianovo)

Tabuľka č. A 3 – Štruktúra obyvateľstva

Počet obyvateľov k 31.12.2020	Z toho vo veku					
	Predproduk- tívny	Produktívny	Poproduktív- ny	Predproduk- tívny	Produktívny	Poproduktív- ny
	absolútne			v %		
1884	364	1305	215	19,32%	69,26%	11,41%

Zdroj: vlastné spracovanie autora



Tabuľka č. A 4 – Vývoj počtu obyvateľov v obci Golianovo v rokoch 2016 – 2020

Rok	2016	2017	2018	2019	2020
Počet	1668	1743	1820	1845	1884

Zdroj: Obecný úrad Golianovo

4.1.5. Vierovyznanie

Štruktúra náboženského vyznania obyvateľov obce je celku homogénna. K Rímskokatolíckej cirkvi sa hlási 88,74% obyvateľov. Takmer 5% obyvateľov je bez vyznania a k Evanjelickej cirkvi augsburského vyznania sa hlási 1,13% obyvateľov. U 4,93% obyvateľstva nebolo možné zistiť vierovyznanie. (Zdroj: Štatistický úrad SR, Obec Golianovo). /viď. Tabuľka č. A 9/.

Tabuľka č. A 9 – Národnostné zloženie obyvateľov obce Golianovo

Náboženské vyznanie	2019	v %
Rímskokatolícka cirkev	1676	90,84
Gréckokatolícka cirkev	7	0,38
Evanjelická cirkev	17	0,92
Bez vyznania	71	3,85
Nezistené	74	4,01
Spolu	1845	100,00

Zdroj: Obecný úrad Golianovo

4.1.6. Národnosť

Podľa ukazovateľa národnosti je možné konštatovať, že obec je z tohto hľadiska homogénnym sídlom. V obci žije 99,27% obyvateľov, ktorí sa hlásia k slovenskej národnosti. Ostatné národnosti sú zastúpené len minimálne a v súčte dosahujú 0,73 % zastúpenie v rámci celej populácie obce. (Zdroj: Štatistický úrad SR, Obec Golianovo). /viď. Tabuľka č. A 10/.



Tabuľka č. A 10 – Národnostné zloženie obyvateľov obce Golianovo

Národnosť	Dospelí	Deti	Spolu	%
Slovenská	1506	363	1869	99,31
Česká	2	0	2	0,11
Rómska	0	0	0	0,00
Maďarská	9	2	11	0,58
Nemecká	0	0	0	0,00
Poľská	0	0	0	0,00
Ruská	0	0	0	0,00
Ukrajinská	0	0	0	0,00
Iná	0	0	0	0,00
Spolu	1517	365	1882	

Zdroj: Štatistický úrad SR, Obec Golianovo

4.1.7. Administratívne kapacity obce

Z hľadiska administratívnych kapacít je obec limitovaná svojou veľkosťou a disponibilnými zdrojmi. Obecný úrad zamestnáva celkovo 10 osôb, pričom 6 sú ženského pohlavia. V rámci základnej školy a materskej školy pracuje celkovo 33 osôb. Oblasť rozvoja je v kompetencii starostu obce a poslancov obecného zastupiteľstva, ktoré na základe pravidelných zasadnutí smeruje rozvoj obce. Spätnú väzbu poskytujú samotní občania pri pravidelnom osobnom kontakte so starostom, pracovníčkami obecného úradu a s poslancami obecného zastupiteľstva. S ohľadom na dané kapacity je len pochopiteľné, že obec využíva služby externých spolupracovníkov pri projektovom manažmente náročných projektov rozvoja obce. V prípade menších investícií (časovo, finančne a organizačne) je táto úloha suplovaná starostom obce a pracovníčkami obecného úradu.



4.1.8. Školstvo

Školskú sieť zariadení tvorí Základná škola s materskou školou, Golianovo 60 . Počet zamestnancov: 36, z toho pedagogických zamestnancov : 24. V školskom roku 2020/2021 navštevovalo materskú školu 61 žiakov a základnú školu 174 žiakov. V obci sa tiež nachádza mimoškolské zariadenie - Školský klub detí pri ZŠ Golianovo. Základná škola s materskou školou sa nachádza v centrálnej časti obce Golianovo. Základná škola bola založená v r. 1965. Jeden právny subjekt s materskou školou tvorí od roku 2008. Je štátnou školou, zriaďovateľom je Obec Golianovo. Škola sa nachádza v tichom a príjemnom prírodnom prostredí. Základná škola pozostáva z dvojpodlažnej hlavnej budovy určenej pre vzdelávanie žiakov 1.- 9. ročníka.

Obrázok č.2: Základná škola



Zdroj: Obec Golianovo



Obrázok č.3: Materská škola



Zdroj: Obec Golianovo

4.1.9. Kultúrny a spoločenský život

Obec usporadúva mnoho podujatí počas roka, ktoré prispievajú k rozvoju spoločenského a kultúrneho rozvoja jej obyvateľov a návštevníkov.

Tabuľka č. A 12 – Kalendár podujatí v obci

Mesiac	Podujatie
Január	Ples KDH, Ples OFK
Február	Ples Vinárskeho a záhradkárskeho spolku, Pochovávanie basy - Fašiang
Marec	Ochutnávka Vína 22 ročník
Apríl	Uvítanie detí do života
Máj	Majáles DHZ
Jún	Ukončenie školského roka slávnostná akadémia, Juniáles
August	Furmanské preteky 12 ročník. Oslavy SNP gen. Golian
Október	Mesiac úcty k starším- jubilanti
November	Uvítanie detí do života
December	Obecná zabíjačka

Zdroj: Obecný úrad Golianovo



4.1.10. Mimovládny sektor

Na území obce je niekoľko mimovládnych organizácií, ktoré svoju činnosť vykonávajú v rámci územia obce i mimo neho. Obec je členom Regionálneho združenia Dolná Nitra o.z. (združenie sídli v obci Golianovo), ktoré vykonáva svoju činnosť na základe prístupu LEADER na území niekoľkých obcí. Prehľad organizácií je uvedený v tabuľke č. A 13.

Tabuľka č. A 13 – Evidencia mimovládnych organizácií

Evidencia mimovládnych organizácií	
P. č.	Názov:
1	Regionálne združenie Dolná Nitra o. z.
2	ĎARMOTY - občianske združenie
3	Gazdovstvo u furmana
4	Obecný futbalový klub Golianovo
5	STRELECKÝ KLUB GOLIANOVO

Zdroj: vlastné spracovanie

4.1.11. Podnikateľské prostredie

Primárny sektor je zastúpený AGRO – Golianovo s.r.o. V roku 2013 bolo na území obce registrovaných celkovo 115 SZČO. Obchodný register Slovenskej republiky uvádza, že na území obce má svoje sídlo 32 subjektov.



V rámci terciárneho sektoru sú v rámci obce identifikované subjekty venujúce sa veľkoobchodu/maloobchodu (2 subjekty), službám pohostinstva (2 subjekty), cestnej doprave (1 subjekt), kaderníctvu (1 subjekt), maliarskym prácam (2 subjekty), murárskym prácam (3 subjekty), zámočnickým prácam (1 subjekt), zvaračským prácam (1 subjekt), kozmetickým službám (1 subjekt), práce s poľnohospodárskymi mechanizmami (1 subjekt), autoservis (1 subjekt), poštovým službám (1 subjekt) a predaju propán – butánu (1 subjekt) (zdroj: štatistiky obce Golianovo).

Tento stav môže obec meniť len v obmedzenom rozsahu. V rámci svojej činnosti môže obec vyvinúť snahu vytvoriť podmienky pre zlepšenie podnikateľského prostredia a rozvoj podnikania v obci. Hlavným faktorom rozvoja podnikania v obci môžu byť existujúce voľné plochy ako predpoklad k prilákaniu investorov do obce, následnej tvorbe pracovných miest a k zníženiu nezamestnanosti v obci a okolitých obciach.

4.1.12. Stavebníctvo a bytová výstavba

Obytná výstavba je sústredená do rodinných domov, v obci je sedem bytových domov. V obci sa nachádza celkov 532 rodinných domov, z toho 534 trvale obývaných.

Stavebný rozvoj obce je možný jednak v zastavanom území, ako i rozšírením zastavaného územia. Takýmto spôsobom je možné prilákať nových obyvateľov a vytvoriť predpoklad pre celkový rozvoj obce. Vzhľadom na malú vzdialenosť od krajského mesta a výbornú dostupnosť je možnosť výstavby zaujímavá pre obyvateľov mesta Nitra.



Obrázok č. 4: Bytové domy v obci



Zdroj: Obec Golianovo

4.1.13. Cestovný ruch

Obec Golianovo disponuje vhodnými podmienkami pre rozvoj cestovného ruchu z hľadiska prírodného, klimatického, historického aj kultúrno-spoločenského. Súčasťou obce je geotermálny prameň, ktorý dosiaľ nenašiel adekvátne využitie.

Nedostatkom obce v oblasti rozvoja cestovného ruchu sú nepostačujúce ubytovacie kapacity, stravovacie možnosti a ponuka služieb typu kozmetika, kaderníctvo, prípadne maloobchod. V súčasnosti nie je možné ubytovať sa priamo v obci, kapacity sú jedine v blízkom okolí.



Pre účely cestovného ruchu je možné v obci navštíviť hodnotné historické pamiatky: Rímskokatolícky kostol Krista kráľa z roku 1937, kamenná socha sv. Jána Nepomuckého, obrazy Božského srdca Ježišovho a Máriinho nepoškvrneného srdca, drevená Božia muka z 30. rokov 20. storočia, socha sv. Floriána, kamenná sochu sv. Urbana, kamenný priecestný most s kamenným korpusom z 18. storočia, kamenný ústredný kríž starého cintorína a pozostatky starého židovského cintorína. Taktiež sa v obci nachádzajú nálezy z doby neolitu so zatiaľ jediným nálezom trojitého rondelu na území Slovenska. Neprehliadnuteľné sú aj nálezy maďarovskej kultúry (staršia a stredná doba železná), konkrétne rímska spona a nálezy z 11. a 12. storočia.

Obrázok č. 5: Rímskokatolícky kostol Krista kráľa z roku 1937



Zdroj: Obec Golianovo

Obec Golianovo je atraktívna kultúrno-spoločenským vyžitím, zachovávaním ľudových tradícií a remesiel ako aj organizovaním rôznych podujatí. Je členom regionálneho združenia Dolná Nitra a vzhľadom na výhodnú a zaujímavú geografickú polohu, okresné póly rastu je pokojným a čistým prostredím pre život. Aj tento fakt umocňuje potrebu vytvorenia dostatku kvalitných možností trávenia voľného času nielen detí a mládeže, ale aj dospelých. Analýza problémov jednoznačne poukázala na skvalitnenie a rozšírenie infraštruktúry voľného času, ako na rozvojovú príležitosť. Obec sa tiež sústreďuje na rozvoj cykloturistiky, pre ktorú sú vytvorené ideálne podmienky. (Zdroj: Program hospodárskeho a sociálneho rozvoja Obce Golianovo, 2015-2020 , strana 28).



4.1.14. Pôdohospodárstvo

V rámci obce realizuje poľnohospodársku činnosť AGRO – Golianovo s.r.o., ktoré sa zaoberá rastlinnou výrobou.

4.1.15. Ekonomicky aktívne obyvateľstvo a nezamestnanosť

Z hľadiska ekonomickej aktivity obyvateľov obce je podiel ekonomicky aktívneho obyvateľstva v pomere k trvalo bývajúcemu obyvateľstvu na úrovni 44,30 %. Za daných okolností bola miera nezamestnanosti v roku 2019 na úrovni 4,75%. (Zdroj: Obec Golianovo).

4.1.16. Technická infraštruktúra

Vodovodná a plynová sieť bola v obci zavedená v rokoch 1994 – 1995. Verejná kanalizácia v obci zatiaľ vybudovaná nie je, avšak obec Golianovo má spolu so susednou obcou Veľký Lapáš vypracovanú projektovú dokumentáciu na jej výstavbu a podanú žiadosť na Ministerstvo životného prostredia. Prostriedky na výstavbu plánuje získať prostredníctvom environmentálneho fondu.

Obec Golianovo sa nachádza v oblasti ohrozenia jadrových zariadení Mochovce – v 20 km pásme, na základe čoho musí byť zabezpečená ochrana obyvateľstva v súlade s platnou legislatívou.

V oblasti informačnej infraštruktúry je vybudovaná telekomunikačná sieť – telefonizácia je zabezpečená prostredníctvom digitálnej telefónnej ústredne RSU, v centre obce sa nachádza jeden verejný telefónny automat. Na Obecnom úrade Golianovo je zriadená zosilňovacia stanica miestneho rozhlasu.



Na území obce sa nachádza rádiatelefonná zosilňovacia stanica Orange. Obec má vybudované pripojenie na internet.

Hlavnú dopravnú kostru obce Golianovo tvorí cesta I. triedy I/51, ktorá tvorí prietah obcou v smere Nitra - Levice a je najdôležitejšou dopravnou tepnou.

Sieť dopravných komunikácií v obci Golianovo tvoria cesty III. triedy č. 05138 v smere Lapáš - Golianovo a č. 05139 v smere Vráble – Golianovo – Čechynce. Tieto dopravné komunikácie sú doplnené miestnymi komunikáciami, ktoré zabezpečujú prepojenie extravilánu obce s jej intravilánom. Celková dĺžka miestnych komunikácií je 7 107 metrov.

Sieť ciest III. triedy a miestnych komunikácií je doplnená účelovými komunikáciami, ktoré tvoria pokračovanie miestnych komunikácií mimo zastavané územie. Účelové komunikácie slúžia na sprístupnenie jednotlivých častí chotára. Ich povrch je z časti spevnený a z časti nespevnený.

Prístup do chotára zabezpečuje sieť poľných ciest nadväzujúca na cesty III. triedy a miestne komunikácie. Ich povrch je zväčša prašný. Obec Golianovo má vybudované väčšie parkovisko pred futbalovým štadiónom, kostolom, zdravotným strediskom a obecným úradom.

Najbližšie dopravné napojenie na diaľkovú hromadnú dopravu sa nachádza v okresnom meste Nitra, vo vzdialenosti 10 km. (Zdroj: Program hospodárskeho a sociálneho rozvoja Obce Golianovo, 2009, strana 17).



4.2. Analýza vonkajšieho prostredia

Vonkajšie prostredie je určované Európskou úniou a legislatívou Slovenskej republiky. V danej oblasti je relevantný najmä Národný plán reforiem Slovenskej republiky platný pre rok 2020. Jedná sa o opatrenia, ktorým sa vláda zaviazala plniť v nasledujúcom období. Opatrenia sa týkajú oblastí ekonomiky, vzdelávania, sociálnej agendy, životného prostredia, verejnej správy a vymožitelnosti práv.

Programového vyhlásenia na roky 2020 až 2024 :

- Zavedenie výdavkových stropov a zohľadňovanie identifikovaných úspor z revízií výdavkov v rezortných limitoch.
- Zverejnenie hlavných výsledkových cieľov ministerstiev v rozpočte.
- Sfunkčnenie programového rozpočtovania.
- Dôchodková reforma.
- Zavedenie predvolenej sporiacej stratégie pre sporiteľov v druhom pilieri.
- Analýza spotreby zdravotnej starostlivosti k reforme nemocničnej siete (stratifikácia nemocníc).
- Implementácia odporúčaní revízie výdavkov na zdravotníctvo.
- Revízia výdavkov na dlhodobú starostlivosť.
- Lepšie riadenie a posudzovanie investícií a financovanie len najnávratnejších projektov.
- Analyticky podložené a prioritované investičné plány napojené na rozpočet.
- Vyššia kvalita a lepšia podpora učiteľov.
- Prepojenie vzdelávania a potrieb trhu práce.
- Dokončenie procesu prípravy pre fungovanie Slovenskej akreditačnej agentúry pre vysoké školstvo a príprava metodiky pre periodické hodnotenie tvorivej činnosti vysokých škôl.
- Zlepšovanie efektívnosti a účinnosti služieb zamestnanosti so zameraním sa na znevýhodnené skupiny (zavedenie profilácie klientov).



- Zlepšenie podmienok zamestnanosti pre rodičov s malými deťmi (nárokovateľnosť miesta v materskej škole, dostupné kapacity zariadení starostlivosti o deti).
- Integrácia ohrozených skupín, najmä marginalizovaných rómskych komunit (vzdelávanie, trh práce, sociálna inklúzia a iné oblasti).
- Schválenie harmonogramu a implementácia revízie výdavkov na informatizáciu.
- Príprava stratégie a akčného plánu na obdobie 2020 až 2024 na zlepšenie postavenia Slovenska v indexe digitálnej ekonomiky a spoločnosti (DESI).
- Schválenie balíka opatrení na znižovanie administratívnej záťaže podnikania (Lex Korona rezortu hospodárstva).
- Zlepšenie verejnej dopravy (Národný plán dopravnej obsluhy verejnou osobnou dopravou, návrh zákona o verejnej osobnej doprave).
- Zlepšenie fungovania a hospodárenia spoločností v rezorte dopravy.
- Zvýšenie výdavkov na údržbu a rekonštrukciu ciest I. triedy, mostov a najviac využívaných železničných tratí.
- Zjednotenie a zefektívnenie dokumentácie a postupov pre EIA, územné a stavebné konanie.
- Začatie pozemkových úprav v 120 katastrálnych územiach.
- Zvýšenie podielu zeleného verejného obstarávania.
- Implementácia opatrení na zefektívnenie súdov na základe Správy k stave justície(CEPEJ 2017).
- Zvýšenie dôveryhodnosti a efektívnosti súdov a prokuratúry úpravou výberového procesu.
- Lepšia kontrola preukazovania majetku a zavedenie funkčného mechanizmu hmotnej zodpovednosti a trestania pochybení verejných funkcionárov.
- Zvýšenie transparentnosti zmlúv, verejných funkcií a rozhodovania samospráv.
- Zabezpečiť plnú funkčnosť Úradu na ochranu oznamovateľov korupcie.
- Implementácia Akčného plánu na posilnenie boja proti korupcii a podvodom v oblasti EÚ fondov.

Zdroj: Národný program reforiem Slovenskej republiky 2020, strana 31, 32.



4.3. SWOT analýza

Silné stránky	Slabé stránky
<p>Environmentálna oblasť</p> <ul style="list-style-type: none">- vysoká kvalita životného prostredia- klimatické podmienky v obci sú priaznivé pre rastlinnú a živočíšnu výrobu- Štruktúra a pôdne pomery vhodné pre poľnohospodársku výrobu- orná pôda v dobrej kvalite- druhovo bohatá fauna a flóra- existencia geotermálneho prameňa v katastri obce <p>Sociálna oblasť</p> <ul style="list-style-type: none">- vysoké zastúpenie produktívnej zložky obyvateľstva- predproduktívna zložka obyvateľstva prevláda nad poproduktívnou- kladné hodnoty migračného salda- priaznivý demografický vývoj – kontinuálny rastúci trend vo vývoji počtu obyvateľov- v obci sú aktívne subjekty venujúce sa športovej, spoločenskej a kultúrnej činnosti- v prospech obyvateľov obce a návštevníkov obce i celého regiónu- bohatý kultúrny, spoločenský a športový život v obci poskytujúci vyžitie pre všetky vekové kategórie občanov- zabehnuté komunikačné kanály medzi obcou a obyvateľmi- angažovanie obce v rámci činnosti Regionálneho združenia Dolná Nitra o.z.- implementácia prístupu LEADER na území obce <p>Hospodárka oblasť</p> <ul style="list-style-type: none">- funkčná materská škola a základná škola- športový areál (futbalové, školské a viacúčelové ihrisko)	<p>Environmentálna oblasť</p> <ul style="list-style-type: none">- nedostatočná úroveň využívania prírodného potenciálu- nedostatočné využívanie prírodného potenciálu územia pre účely cestovného ruchu- čierne skládky na území obce <p>Sociálna oblasť</p> <ul style="list-style-type: none">- slabšia propagácia dediny a jej kultúrnych podujatí za hranicami obce- absencia dostatku podujatí pre dôchodcov- slabšia angažovanosť obyvateľstva do diania v obci i napriek množstvu podujatí organizovaných počas roka <p>Hospodárka oblasť</p> <ul style="list-style-type: none">- absencia kanalizačnej siete v obci- absencia chodníkov v niektorých úsekoch obce- nevysporiadané majetkovo – právne vzťahy- absencia zariadenia sociálnej starostlivosti- absencia voľného domového a bytového fondu- absencia dostatočného množstva kvalitných ubytovacích a stravovacích kapacít v regióne- absencia služieb cestovného ruchu



<ul style="list-style-type: none">- prítomnosť objektov historického významu- zavedený separovaný zber odpadu a existencia zberného dvoru- webové sídlo obce s pravidelnou aktualizáciou- výhodná geografická poloha vzhľadom na mesto Nitra a Vráble- prepojenie s mestom Nitra prostredníctvom medzimestskej hromadnej dopravy zabezpečené na dostatočnej úrovni- realizácia rozvojových projektov financovaných zo zdrojov ŠR a EÚ- početné zastúpenie podnikateľských subjektov (právnické osoby ako i fyzické osoby - podnikatelia- diverzifikovaná hospodárska základňa obce- dobrý vzťah samospráva – podnikateľ- nízka miera nezamestnanosti- sprevádzkovaný verejný vodovod v obci- realizácia projektu zameraného na rekonštrukciu niekoľkých chodníkov v obci	
Príležitosti	Ohrozenia
<p style="text-align: center;">Environmentálna oblasť</p> <ul style="list-style-type: none">- podpora využívania OZE a energetickej efektívnosti zo strany štátu a EÚ- využitie geotermálneho prameňa- poloha obce v blízkosti mesta Nitra a Vráble- zvyšovanie kompetencií samosprávy <p style="text-align: center;">Sociálna oblasť</p> <ul style="list-style-type: none">- podpora participácie obyvateľov na veciach verejných- využitie programov EÚ na zvýšenie sociálneho rozvoja, vzdelanostnej a kultúrnej úrovne- ďalšie napredovanie prístupu LEADER v rámci regiónu a cezhraničnej spolupráce- pozdvihnutie kultúrno-spoločenského a športového života realizáciou spoločných regionálnych aktivít za súčinnosti okolitých obcí a obcí združených v Regionálnom združení Dolná Nitra o. z.	<ul style="list-style-type: none">- nízka miera vymožitelnosti práva- presun kompetencií na samosprávy bez adekvátneho presunu finančných prostriedkov- zvyšovanie administratívnej záťaže vo verejnej správe- zachytávanie investícií mestami Nitra a Vráble- nezáujem domácich a zahraničných investorov o podnikanie v území- chýbajúce finančné prostriedky na financovanie aktivít regiónu (spolufinancovanie, refundácia a iné systémy financovania rozvojových projektov)- nevytvorenie bytových príležitostí a podporného systému financovania bývania pre mladé rodiny- nevyužitie objektov kultúrneho a historického významu- útlm poľnohospodárstva



<p>Hospodárska oblasť</p> <ul style="list-style-type: none">- postupné zavádzanie regionálneho značenia produktov na nitrianskom vidieku – tvorba regionálnej značky a systému kvality- dobudovanie rozhládne v rámci prístupu LEADER s cieľom zvýšiť pridanú hodnotu a rozvoj cestovného ruchu- odstraňovanie administratívnych bariér podnikania a zlepšovanie podnikateľského prostredia- posilnenie obslužnej funkcie obce vo vzťahu k mestu – obec ako zázemie- vybudovanie spoločného sociálneho zariadenia pre obyvateľov regiónu- vybudovanie značených turistických a cykloturistických trás v regióne- využitie schém pomoci EÚ- dobudovaním prvkov technickej infraštruktúry zabezpečiť ďalší rozvoj podnikateľských aktivít v obci	
--	--

4.4. Zhodnotenie hlavných disparít a faktorov rozvoja

Hlavné disparity rozvoja obce Golianovo:

- nedostatočné využitie prírodného prostredia pre vidiecky cestovný ruch,
- chýbajúca infraštruktúra vidieckeho cestovného ruchu,
- absencia zariadenia sociálnej starostlivosti,
- absencia služieb cestovného ruchu.



Hlavné faktory rozvoja obce Golianovo:

- využitie potenciálu regionálnych producentov a regionálnych produktov, v spolupráci s RZ Dolná Nitra, o.z.,
- využitie prírodného potenciálu pre agroturistiku,
- využitie potenciálu geotermálneho prameňa,
- dostatok voľných priestorov pre podnikateľskú činnosť,
- dostatok voľných priestorov vhodných pre výstavbu oddychových zón ako i individuálnu bytovú výstavbu.

Formulár č. A 14 - Kontrolný zoznam pre hodnotenie možných rizík (rozvoja územia)

Druh rizika	Objekt rizika	Zdroj rizika	Nežiaduce dôsledky	Pravdepodobnosť
Technické	Územie	Priemyselné havárie	Znečistenie životného prostredia	Nízka
Ekologické	Územie	Objavenie doposiaľ neidentifikovaných ekologických zdrojov znečistenia	Nadmerné ekologické znečistenie	Nízka
Sociálne	Územie	Neúmerné zvyšovanie počtu sociálne neprispôsobivých obyvateľov a MRK	Rastúca kriminalita	Nízka
Ekonomické	Územie	Financovanie z komplementárnych zdrojov financovania	Nerealizovanie rozvojových projektov	Stredná

Zdroj: vlastné spracovanie

5. Strategická časť

Strategická časť PHSR nadväzuje na analytickú časť. Záver analytickej časti obsahuje definovanie hlavných disparít, základných rozvojových faktorov a SWOT analýzu. Strategická časť obsahuje stratégiu rozvoja obce pri zohľadnení jeho vnútorných špecifik a určí hlavné ciele a priority rozvoja obce pri rešpektovaní princípov regionálnej politiky v záujme dosiahnutia vyváženého udržateľného rozvoja územia.



Strategická časť obsahuje:

- víziu územia,
- návrh stratégie,
- výber a popis strategických cieľov v jednotlivých politikách - oblastiach rozvoja (hospodárska, sociálna, environmentálna).

5.1. Vízia rozvoja územia

Pri stanovení vízie rozvoja územia obce Golianovo bolo nutné prihliadať na fakt, že sa vzťahuje k dlhodobému horizontu 10 až 15 rokov. Vízia by mala byť v súlade s Národnou stratégiou regionálneho rozvoja SR a Programom hospodárskeho a sociálneho rozvoja Nitrianskeho samosprávneho kraja.

Vízia a ciele národnej stratégie sa vzťahujú na obdobie do roku 2030. Ťažiskom dokumentu sú rozvojové priority štátu pre programové obdobie 2021 - 2027, ktoré majú viesť k splneniu vytýčených významných národných cieľov.

V komparácii s ostatnými členskými štátmi EÚ, dosiahla SR za posledné viac ako dve dekády, dynamického hospodárskeho a sociálneho vývoja významný spoločenský pokrok. Postupnou realizáciou rozvojových projektov, podporných programov, vrátane štrukturálnych reforiem a systémových zmien, dochádzalo k modernizácii a modifikácii odvetvovosektorovej štruktúry hospodárstva, ako i konvergencii SR k ekonomicky vyspelým štátom. Vízia regionálneho rozvoja predstavuje stav, ku ktorému má Slovensko za niekoľko rokov dospieť - vymedzuje rámec pre definovanie strategických cieľov a priorít na obdobie 2021 až 2027 s výhľadom do roku 2030, ako aj postupy na ich dosiahnutie. Vízia regionálneho rozvoja Slovenska je definovaná takto: **„Slovensko sa má stať krajinou s vysokou kvalitou života všetkých občanov. Každý región bude využívať svoje danosti v prospech svojho udržateľného hospodárskeho, sociálneho, environmentálneho a územného rozvoja, a tým**



aj Slovenskej republiky, ako vyspelého, hospodársky, politicky a sociálne súdržného členského štátu Európskej únie.“ (Zdroj: Národná stratégia regionálneho rozvoja Slovenskej republiky, strana 34).

Počas realizácie aktualizovanej Národnej stratégie regionálneho rozvoja SR bude pri plánovacích procesoch uplatňovaný integrovaný prístup orientovaný smerom k udržateľnému sociálnemu, ekonomickému, environmentálnemu a územnému rozvoju regiónov. Očakáva sa, že regióny budú schopné efektívne využívať svoj vnútorný potenciál ako svoju konkurenčnú výhodu s cieľom zvyšovať kvalitu života obyvateľov a v rámci jednotlivých regiónov budú znižované vnútroregionálne rozdiely.

Rozvojová vízia nitrianskeho samosprávneho kraja: „**Nitriansky kraj bude dynamicky sa rozvíjajúci región využívajúci exogénne aj endogénne rozvojové zdroje. Hospodárstvo bude založené na moderných technológiách produkujúcich výrobky s vysokou pridanou hodnotou. Moderné a efektívne multifunkčné poľnohospodárstvo produkuje dostatok kvalitných potravín, poskytujúce atraktívne pracovné príležitosti pre vidiecke obyvateľstvo, bude spolu s cestovným ruchom osou integrovaného rozvoja vidieckeho priestoru. Východiskom pre dosiahnutie týchto cieľov bude kvalitný integrovaný systém vzdelávania, poskytujúci občanom lepšie možnosti realizácie v profesijnom aj osobnom živote. Rastúca kvalita života bude sprevádzaná udržateľným rozvojom kvality zložiek životného prostredia a krajiny.**“ (Zdroj: Program hospodárskeho a sociálneho rozvoja Nitrianskeho samosprávneho kraja 2012 – 2018, strana 108)

Obec Golianovo stanovila vo svojom PHSR na roky 2021 - 2026 svoju strategickú víziu nasledovne: **Obec Golianovo chce efektívne využívať svoj vnútorný potenciál k tomu, aby vytvorila pre svojich občanov priestor pre pokojné a kvalitné bývanie v čistom a zdravom prostredí, s dobudovanou miestnou a sociálnou infraštruktúrou a miestom vytvárajúcim dostatok pracovných príležitostí pre rozvoj podnikania.**



5.2. Strategický cieľ

Pre naplnenie uvedenej vízie obec stanovila tri prioritné oblasti svojho rozvoja počas rokov 2021 – 2026. Jedná sa o tieto oblasti:

1. hospodárska oblasť,
2. sociálna oblasť,
3. environmentálna oblasť.

V týchto prioritných oblastiach rozvoja si obec stanovila strategické ciele a navrhla opatrenia, ktorými tieto strategické ciele dosiahne.

Formulár č. S 1 - Plánovací formulár – Vízia, strategický cieľ

Vízia
Obec Golianovo chce efektívne využívať svoj vnútorný potenciál k tomu, aby vytvorila pre svojich občanov priestor pre pokojné a kvalitné bývanie v čistom a zdravom prostredí, s dobudovanou miestnou a sociálnou infraštruktúrou a miestom vytvárajúcim dostatok pracovných príležitostí pre rozvoj podnikania
Strategický cieľ
Vytvoriť podmienky pre zvýšenie kvality života obyvateľov obce, pre zvýšenie jej konkurencieschopnosti a ekonomickej výkonnosti s trvale udržateľným rozvojom a rešpektovaním strategických cieľov VÚC

Zdroj: vlastné spracovanie

6. Programová časť

Programová časť PHSR nadväzuje na strategickú časť a obsahuje opatrenia a projekty vrátane ich priradenia k jednotlivým cieľom a prioritám. Zmyslom programovej časti je jej príspevok k splneniu stanoveného strategického cieľa: Vytvoriť podmienky pre zvýšenie kvality života obyvateľov obce, pre zvýšenie jej konkurencieschopnosti a ekonomickej výkonnosti s trvale udržateľným rozvojom a rešpektovaním strategických cieľov VÚC.



Metodika tvorby PHSR udáva nasledovný postup:

- Pracovná skupina špecifikovala opatrenia, navrhla k nim aktivity a stanovila poradie dôležitosti opatrení a aktivít, projektov vrátane merateľných ukazovateľov výsledku a dopadu. (Formulár č. P 1 - Tabuľka opatrení, aktivít a projektov podľa oblastí, Formulár č. P 2 - Tabuľka ukazovateľov výsledkov, dopadov).
- Riadiaci tím vypracoval sumárny návrh aktivít a projektov ako východisko pre Akčný plán.
- Riadiaci tím stanovil termíny realizácie aktivít, projektov (roky) a odhad ich financovania (výška a zdroje financovania).
- Riadiaci tím zabezpečil vypracovanie formulárov pre prípravu navrhnutých projektov (Formulár P 3 - Formulár pre prípravu projektu).



6.1. Opatrenia a projekty vrátane ich priradenia k jednotlivým prioritám

Formulár P1 – Tabuľka opatrení, projektov a priorit podľa oblastí

Prioritná oblasť PO 01 Hospodárska oblasť

Opatrenie	Projekt/Aktivita	Prioritná oblasť/oblasť
Opatrenie 1.1 Zlepšenie obecnej infraštruktúry a miestnych komunikácií	Projekt 1.1.1 Budovanie cestných komunikácií	Hospodárska oblasť – stavebno - technická infraštruktúra
	Projekt 1.1.2 Budovanie chodníkov pre peších	Hospodárska oblasť – stavebno - technická infraštruktúra
	Projekt 1.1.3 Dokončenie výmeny elektrických rozvodov	Hospodárska oblasť – stavebno - technická infraštruktúra
	Projekt 1.1.4 Rekonštrukcia verejného osvetlenia	Hospodárska oblasť – stavebno - technická infraštruktúra
	Projekt 1.1.5 Dokončenie/rozšírenie cintorína	Hospodárska oblasť – stavebno - technická infraštruktúra
Opatrenie 1.2 Podpora cestovného ruchu a agroturistiky	Projekt 1.2.1 Cyklistická komunikácia	Hospodárska oblasť – cestovný ruch
Opatrenie 1.3 Podpora podnikateľských aktivít		Hospodárska oblasť - podnikanie

Zdroj: vlastné spracovanie



Prioritná oblasť PO 02 Sociálna oblasť

Opatrenie	Projekt/Aktivita	Prioritná oblasť/oblasť
Opatrenie 2.1 Podpora aktivít v oblasti školstva, vzdelávania a športu	Projekt 2.1.1 Rekonštrukcia športového areálu	Sociálna oblasť – šport
	Projekt 2.1.2 Vytvorenie verejného priestranstva a ľadovej plochy pri potoku	Sociálna oblasť - šport
	Projekt 2.1.3 Rozšírenie budovy Základnej školy o nové dielne a odborné učebne	Sociálna oblasť - vzdelávanie
Opatrenie 2.2 Vytváranie podmienok pre bývanie	Projekt 2.2.1 Podpora rozvoja IBV	Sociálna oblasť - bývanie

Zdroj: vlastné spracovanie

Prioritná oblasť PO 03 Environmentálna oblasť

Opatrenie	Projekt/Aktivita	Prioritná oblasť/oblasť
Opatrenie 3.1 Podpora aktivít v oblasti odpadového hospodárstva	Projekt 3.1.1 Vybudovanie kanalizácie	Environmentálna oblasť – odpadové hospodárstvo
	Projekt 3.1.2 Dobudovanie zberného dvora	Environmentálna oblasť – odpadové hospodárstvo
Opatrenie 3.2 Zvýšenie ekologického povedomia obyvateľov	Projekt 3.2.1 Osvetové akcie	Environmentálna oblasť – informovanie verejnosti

Zdroj: vlastné spracovanie

Súhrn všetkých projektov sa uvádza vo formulári P3a a z pohľadu finančných zdrojov majú uvedené údaje súvislosť vo formulároch F6 a F3.



6.2. Súhrn ukazovateľov výsledkov a dosahov

Súčasťou programovej časti je aj stanovenie ukazovateľov pre hodnotenie PHSR. Ukazovatele výsledkov a dopadov pre PHSR obce sú spracované v prehľade vo formulári P2 (príloha PHSR).

Ukazovatele sú rozdelené do troch kategórií:

- ukazovatele výstupu - práce, tovary a služby, ktoré boli financované počas realizácie aktivít projektu vyjadrené z finančného a vecného hľadiska,
- ukazovatele výsledku - okamžitý efekt realizácie aktivít projektu, ktorý je k dispozícii pre cieľovú skupinu alebo sa jedná o služby poskytnuté cieľovej skupine,
- ukazovatele dopadu - dlhodobý efekt vplyvu na danú prioritnú oblasť alebo cieľovú skupinu, ktorý však realizátor projektu nemôže ovplyvniť.

Pre oblasť hodnotenia dopadov pre PHSR obce boli ako východiskové hodnoty dopadových ukazovateľov stanovené dopadové ukazovatele na nulovej úrovni a hodnotenie dopadov sa uskutočňuje k roku 2026.

Formulár P2 Tabuľka ukazovateľov výstupov, výsledkov, dopadov

Typ ukazovateľa	Názov ukazovateľa	Definícia	Informačný zdroj	Merná jednotka	Východisková hodnota	Cieľová hodnota / Rok	
					Rok 2015	2017	2020
PRIORITNÁ OBLASŤ – Hospodárska							
Projekt 1.1.1 Budovanie cestných komunikácií							

Hlavné ukazovatele:	Výstup	Náklady na realizáciu	OcÚ	EUR	0	50 000	75 000
	Výsledok	Zrekonštruované a vybudované plochy	OcÚ	m	0	500	900



-výstupu							
-výsledku	Dopad	Zrealizované projekty technickej infraštruktúry	Štatistika	počet	0	1	2
Projekt 1.1.2 Budovanie chodníkov pre peších							
	Výstup	Náklady na realizáciu	OcÚ	EUR	0	30 000	60 000
Hlavné ukazovatele:	Výsledok	Zrekonštruované a vybudované plochy	OcÚ	m	0	400	850
-výstupu							
-výsledku	Dopad	Zrealizované projekty technickej infraštruktúry	Štatistika	počet	0	1	2
Projekt 1.1.3 Dokončenie výmeny elektrických rozvodov							
	Výstup	Náklady na realizáciu	OcÚ	EUR	0	0	50 000
Hlavné ukazovatele:	Výsledok	Vymenené elektrické rozvody	OcÚ	m	0	0	2 000
-výstupu							
-výsledku	Dopad	Zrealizované projekty technickej infraštruktúry	Štatistika	počet	0	0	1
Projekt 1.1.4 Rekonštrukcia verejného osvetlenia							
	Výstup	Náklady na realizáciu	OcÚ	EUR	0	50 000	50 000
Hlavné ukazovatele:	Výsledok	Vymenené technológia bezdrôtového rozhlasu	OcÚ	m	0	2 000	2 000
-výstupu							
-výsledku	Dopad	Zrealizované projekty technickej infraštruktúry	Štatistika	počet	0	0	1
Projekt 1.1.5 Dokončenie/rozšírenie cintorína							
	Výstup	Náklady na realizáciu	OcÚ	EUR	0	0	5 000
	Výsledok	Novovytvorená plocha	OcÚ	m ²	0	0	650



Hlavné ukazovatele:	Dopad	Zrealizované projekty technickej infraštruktúry	Štatistika	počet	0	0	1
	Projekt 1.2.1 Cyklistická komunikácia						
Hlavné ukazovatele: -výstupu -výsledku	Výstup	Náklady na realizáciu	OcÚ	EUR	0	1 200	1 200
	Výsledok	Vyznačená cyklotrasa	OcÚ	kus	0	1	1
	Dopad	Zrealizované projekty technickej infraštruktúry	Štatistika	počet	0	1	1
PRIORITNÁ OBLASŤ – Sociálna							
Projekt 2.1.1 Rekonštrukcia športového areálu							
Hlavné ukazovatele: -výstupu -výsledku -dopadu	Výstup	Náklady na realizáciu	OcÚ	EUR	0	0	25 000
	Výsledok	Zrekonštruovaný športový areál	OcÚ	kus	0	0	1
	Dopad	Zrealizované projekty technickej infraštruktúry	Štatistika	počet	0	0	1
Projekt 2.1.2 Vytvorenie verejného priestranstva a ľadovej plochy pri potoku							
Hlavné ukazovatele: -výstupu -výsledku	Výstup	Náklady na realizáciu	OcÚ	EUR	0	10 000	10 000
	Výsledok	Vytvorené priestranstvo a klzisko	OcÚ	kus	0	1	1
	Dopad	Zrealizované projekty pre zlepšenie podmienok trávenia voľného času	Štatistika	počet	0	1	1
Projekt 2.1.3 Rozšírenie budovy Základnej školy o nové dielne a odborné učebne							
	Výstup	Náklady na realizáciu	OcÚ	EUR	0	0	200 000
	Výsledok	Vybudovanie učební a odborných dielní	OcÚ	kus	0	0	5



Hlavné ukazovatele: -výstupu	Dopad	Zrealizované projekty pre zlepšenie podmienok výchovy a vzdelávania	Štatistika	počet	0	0	1
Projekt 2.2.1 Podpora rozvoja IBV							
Hlavné ukazovatele: -výstupu	Výstup	Náklady na realizáciu	OcÚ	EUR	0	0	15 000
Hlavné ukazovatele: -výstupu	Výsledok	Vybudovanie základnej obslužnej infraštruktúry	OcÚ	kus	0	0	5
Hlavné ukazovatele: -výsledku	Dopad	Počet prisťahovaných obyvateľov	Štatistika	počet	0	0	30
PRIORITNÁ OBLASŤ – Environmentálna							
Projekt 3.1.1 Vybudovanie kanalizácie							
Hlavné ukazovatele: -výstupu	Výstup	Náklady na zrealizované stavebné práce	OcÚ	EUR	0	2 000	2 000
Hlavné ukazovatele: -výstupu	Výsledok	Dĺžka novovybudovanej kanalizácie	OcÚ	m	0	XXX	XXX
Hlavné ukazovatele: -výsledku	Dopad	Zrealizované projekty v oblasti budovania verejnej kanalizačnej siete	Databáza RegDat	počet	0	1	1
Projekt 3.1.2 Dobudovanie zberného dvora							
Hlavné ukazovatele: -výstupu	Výstup	Náklady na zrealizované stavebné práce	OcÚ	EUR	0	0	68 000
Hlavné ukazovatele: -výstupu	Výsledok	Zvýšenie množstva vyseparovaných komunálnych odpadov t/rok	Štatistika	t/rok	0	0	60
Hlavné ukazovatele: -výsledku	Dopad	Množstvo separovaného odpadu z celkového množstva	Databáza RegDat	%	7	0	9
Projekt 3.2.1 Osvetové akcie							
Hlavné ukazovatele: -výstupu	Výstup	Náklady na realizáciu osvetových podujatí	OcÚ	EUR	0	500	700
Hlavné ukazovatele: -výstupu	Výsledok	Zrealizované podujatia	OcÚ	kus	0	3	5



-výstupu		Zvýšenie environmentálneho povedomia					
-výsledku	Dopad		Štatistika	N/A	N/A	N/A	N/A

Formulár P1a – Tabuľka plánovaných investícií a realizovaných investícií

Plánované investície	Výška dotácie v €	Cieľová doba/rok
Kanalizácia	3 852 117, 37	-
Kanalizácia – nová časť	487 832,71	-
Geotermálna energia (ZŠ)	392 300,12	-
Vodozadržné opatrenia	122 179,02	2021 - 2022
Program obnova dediny	5557,60	-
Výsadba zelene	16 412,24	-
Betonáž a dobudovanie skate parku	10 000,00	-
Likvidácia Čiernej skládky	150 000,00	2022
Odvodňovacie rigoly	100 000,00	-
Prístavba MŠ so ZŠ	1 259 000,00 bez DPH	-
Chodníky OcÚ - Darnadi	80 000,00	-
Parkovisko OFK	80 000,00	-
Osvetlenie - vinohrad	150 000,00	-
Rekonštrukcia multifunkčného ihriska	50 000,00	-
Workoutové ihrisko pre deti a mládež	50 000,00	-
Kamerový systém - rozšírenie	50 000,00	-
Realizované investície	Výška dotácie v €	Doba uskutočnenia/Rok
Dobudovanie Zberného dvora - betonáž	90 821,59	2020
Dobudovanie Zberného dvora - kontajnery	12 612,00	2020



Dobudovanie Zberného dvora - drtič	14 094,00	2020
Rekonštrukcia MK od č. 227 po Zberný dvor	51 183,74	2020
Skate park	7 512,59	2020
Wifi pre teba	13 500,00	2020

Zdroj : vlastné spracovanie

7. Realizačná časť

Realizačná časť je zameraná na popis postupov inštitucionálneho a organizačného zabezpečenia realizácie programu rozvoja obce, systém monitorovania a hodnotenia plnenia programu rozvoja obce s ustanovením merateľných ukazovateľov, vecný a časový harmonogram realizácie programu rozvoja obce s formou akčných plánov. Realizačná časť obsahuje:

- východiská,
- popis úloh jednotlivých partnerov pri realizácii PHSR,
- popis postupov inštitucionálneho a organizačného zabezpečenia,
- stručný popis komunikačnej stratégie PHSR k jednotlivým cieľovým skupinám,
- popis systému monitorovania a hodnotenia plnenia PHSR,
- akčný plán s výhľadom na roky 2021-2022.



7.1. *Východiská a popis úloh jednotlivých partnerov pri realizácii*

Obecný úrad má v oblasti prípravy a realizácie programu rozvoja dostatočné skúsenosti na programovej aj projektovej úrovni: z prípravy, realizácie a hodnotenia programu hospodárskeho a sociálneho rozvoja obce (2014 - 2020), z prípravy a realizácie projektov financovaných zo štrukturálnych fondov v Programovom období 2014 – 2020.

Pri realizácii PHSR vystupujú ako partneri obyvatelia obce, ktorí boli prizvaní a zúčastnili sa verejných stretnutí, kde definovali svoje požiadavky, spolupracovali pri definovaní silných a slabých stránok svojej obce. Následne aktívne pristupovali k prerokovaniu finálneho návrhu PHSR obce. V rámci prípravy dokumentu bol vypracovaný i dotazník, ktorý bol distribuovaný obcou do domácnosti. Vzhľadom na nízku návratnosť a malú výpovednú hodnotu, pristúpila obec k verejným stretnutiam s občanmi/podnikateľmi a záujmovými skupinami. Rovnako tak poslanci a zamestnanci OcÚ boli prizvaní ku konzultácii jednotlivých častí strategického dokumentu.

7.2. *Popis postupov organizačného a inštitucionálneho zabezpečenia realizácie PHSR*

Realizácia PHSR obce je činnosťou samosprávy obce a obec ju vykonáva prostredníctvom svojich orgánov (obecné zastupiteľstvo, starosta). Samospráva jedenkrát ročne získa a spracuje pripomienky poslancov, OcÚ, partnerov a verejnosti, do leta v čase začiatku prípravy rozpočtu na ďalší rok. Táto činnosť naplánovaná do termínu september príslušného roku kedy bude predložené hodnotenie PHSR za predchádzajúci rok, aj jeho prípadná aktualizácia.



Vo vzťahu k realizácii PHSR obecné zastupiteľstvo berie na vedomie návrh strategickej časti dokumentu, schvaľuje celý dokument PHSR a každoročne schvaľuje vyhodnotenie jeho plnenia. Obecné zastupiteľstvo taktiež schvaľuje spolufinancovanie projektov. Obecné zastupiteľstvo schvaľuje každoročne hodnotiace a monitorovacie správy, rozhoduje o prípadných zmenách a aktualizácii programu.

Najvyšším výkonným orgánom obce a jeho predstaviteľom je starosta. Rozhoduje vo všetkých veciach správy obce, ktoré nespadajú do právomocí a kompetencií obecného zastupiteľstva. Starosta sa spolupodieľal na príprave dokumentu, riadil proces realizácie, podpisuje schválenie celého dokumentu, vykonáva uznesenia a zastupuje obec vo vzťahu k štátnym orgánom, k právnickým a fyzickým osobám (riadiace orgány príslušných operačných programov dodávateľa, kontrolné skupiny projektov a i.).

Inštitucionálnu a administratívnu stránku zabezpečuje obecný úrad. Vzhľadom na personálne poddimenzovanie obecnej samosprávy, bude obecný úrad (v prípade nutnosti a zvážením možností) spolupracovať s externými konzultačnými spoločnosťami.

7.3. Stručný popis komunikačnej stratégie

Rôzne formy komunikácie budú súčasťou každého z pripravovaných a realizovaných projektov PHSR v rámci povinnej i nep povinnej činnosti informovania a publicity (pri projektoch financovaných z EŠIF a dodatočných titulov) alebo v rámci komunikácie zainteresovaných cieľových skupín pri príprave a realizácii jednotlivých projektov.

Vzhľadom na charakter obce, prebieha komunikácia osobným stykom s predstaviteľmi/zamestnancami obce, alebo priamou účasťou na zasadnutiach obecného zastupiteľstva.



Dôležitým nástrojom komunikácie je pre obec webová stránka, ďalej informačná tabuľa, rozhlas a noviny. Komunikácia s obyvateľmi prebieha neustále až do ukončenia platnosti PHSR.

Ďalším nástrojom komunikácie sú i rokovania v rámci obecného zastupiteľstva, kde materiál na rokovanie pripravuje starosta obce v súčinnosti so zamestnancami obce. Rovnako tak hlavný kontrolór, vychádzajúc z jeho definície jeho funkcie, môže dať stanovisko k prerokovanému materiálu.

7.4. Systém monitorovania a hodnotenia

Proces monitorovania PHSR sa vykonáva systematicky a priebežne počas celého trvania PHSR až do ukončenia jeho platnosti. Vstupnými údajmi pre monitorovanie sú uvedené vo Formulári P2 – ukazovatele výstupu, výsledku a dopadu projektu. Výstupom monitorovania je monitorovacia správa za príslušný rok schválená v OcÚ, resp. monitorovacia správa schválená riadiacim orgánom v systéme ITMS alebo podrobnom. Za prípravu monitorovacej správy zodpovedá príslušný grant podľa povahy projektu. Jednať sa pritom môže o starostu obce, hlavného kontrolóra obce, poslancov, resp. inú poverenú osobu.

Cieľom monitorovania je získavanie informácií o reálnom plnení opatrení, o prípadnom negatívnom vývoji, spôsobe realizácie, definovanie a prijatie nápravných opatrení.

Samospráva jedenkrát ročne získa a spracuje pripomienky partnerov, OcÚ, poslancov a verejnosti, do leta v čase začiatku prípravy rozpočtu na ďalší rok. Táto činnosť je naplánovaná do termínu príslušného roku, kedy bude predložené hodnotenie PHSR za predchádzajúci rok, jeho prípadná aktualizácia, hodnotenie ukazovateľov vrátane korekcií v rámci pravidelného každoročného hodnotenia. V prípade nutnosti korekcií mimo stanovené termíny vykoná korekciu starosta obce. Celkový plán hodnotenia je spracovaný vo Formulári R5.



Formulár č. R 5 - Plán hodnotenia a monitorovania

Plán priebežných hodnotení PHSR na programové obdobie 2021 - 2026		
Typ hodnotenia	Vykonať prvýkrát	Dôvod vykonania/ periodicita
Strategické hodnotenie	najskôr v roku 2023	podľa rozhodnutia obce a vzniknutej spoločenskej potreby
Tematické hodnotenie časti PHSR	2021	téma hodnotenia identifikovaná ako riziková časť vo výročnej monitorovacej správe za predchádzajúci kalendárny rok
Ad hoc mimoriadne hodnotenie	Nerozhoduje	pri značnom odklone od stanovených cieľov a doľahnutých hodnôt ukazovateľov Pri návrhu na revíziu PHSR
Ad hoc hodnotenie celého PHSR alebo jeho časti	2021-2026	Na základe rozhodnutia starostu, podnetu poslancov

Zdroj: vlastné spracovanie

8. Finančná časť

Finančná časť obsahuje finančné zabezpečenie jednotlivých opatrení a aktivít, inštitucionálnu a organizačnú stránku realizácie programu rozvoja obce.

Táto časť obsahuje:

- Indikatívny finančný plán na celú realizáciu PHSR,
- model viaczdrojového financovania jednotlivých opatrení, aktivít (projektov) za účasti sociálno-ekonomických partnerov v území v prepojení na programový rozpočet obce,
- hodnotiacu tabuľku pre výber projektov.



Postupovalo sa podľa metodiky, a to nasledovne:

- Riadiaci tím zabezpečil spracovanie finančnej časti vo forme Finančného rámca pre realizáciu PHSR (Formulár č. F6 – Finančný rámec pre realizáciu PHSR) a indikatívny finančný plán PHSR (Formulár č. F5 – Indikatívny rozpočet – sumarizácia).
- Externý konzultant vypracoval návrhy hodnotiacich tabuliek podľa troch oblastí, (Formulár č. F2 - hodnotiaci tabuľka pre výber projektov).
- Návrh finančnej časti sa zapracuje do programového rozpočtu samosprávy a ďalších záväzných dokumentov.
- Riadiaci tím zabezpečil rozpracovanie indikatívneho finančného plánu do akčných plánov.

8.1. Indikatívny finančný plán na celú realizáciu PHSR

Zdroje financovania realizácie PHSR je možné rozčleniť na dve základné kategórie:

Riadne zdroje finančného zabezpečenia

Verejné zdroje:

- Štátny rozpočet,
- štátne účelové fondy (Environmentálny fond, Štátny fond rozvoja bývania, Recyklačný fond),
- rozpočet vyšších územných celkov (VÚC Nitra),
- rozpočet obce.

Iné zdroje:

- prostriedky fyzických osôb,
- prostriedky právnických osôb,
- úvery,
- príspevky medzinárodných organizácií,
- iné prostriedky.



Doplnkové zdroje finančného zabezpečenia

- finančné prostriedky z Európskej únie (programové obdobie 2021 - 2026)

8.2. Model viaczdrojového financovania jednotlivých projektov

Financovanie jednotlivých projektov bude viaczdrojové, pričom závisieť od aktuálnej finančnej situácie obce a aktuálnych potrieb. Financovanie sa bude opierať o zdroje obce, štátu, EÚ, VÚC a súkromné zdroje. Vyčíslenie jednotlivých zámerov bolo stanovené kvalifikovaným odhadom, prieskumom a taktiež sa vychádzalo z existujúcich výkazov výmer/rozpočtov projektantov. Finálne podoby budú súčasťou ŽoNFP a budú vychádzať najmä z procesu verejného obstarávania.

8.3. Systém hodnotenia a zaraďovania projektov do financovania

Pri schvalovaní financovania jednotlivých projektantov je nutné prihliadať na ich dôležitosť a význam vo vzťahu k rozvoju obce.

Najvyššiu prioritu majú projekty, ktoré vyplývajú priamo z legislatívy (SR,EÚ) a projekty riešiace havarijnú alebo mimoriadnu situáciu. Do kategórie s vysokou prioritou sú zaradené projekty s oporou vo VZN obce, projekty MAS a projekty s vydaním právoplatným stavebným povolením a ukončeným procesom verejného obstarávania.

Strednú prioritu majú projekty, ktoré majú možnosť uchádzať sa o cudzie a doplnkové zdroje financovania (majú oporu v programovej štruktúre operačných programov a prioritných osí EŠIF). Do kategórie 4 a 5 spadajú projekty nachádzajúce sa vo fáze úvah (bez stavebného povolenia či ukončeného procesu VO).



Záverečná časť

Formulár č. Z 1 - Schválenie PHSR

Schválenie PHSR	
Dokument	<ul style="list-style-type: none">- Program hospodárskeho a sociálneho rozvoja obce Golianovo na roky 2021 - 2026- Program hospodárskeho a sociálneho rozvoja obce je strednodobý rozvojový dokument, ktorý je vypracovaný v súlade s cieľmi a prioritami ustanovenými v národnej stratégii a zohľadňuje ciele a priority ustanovené v programe hospodárskeho rozvoja a sociálneho rozvoja vyššieho územného celku, na území ktorého sa obec nachádza, a je vypracovaný podľa záväznej časti územnoplánovacej dokumentácie obce.- Dokument je štruktúrovaný podľa Metodiky na vypracovanie Programu hospodárskeho a sociálneho rozvoja obce/obcí/VÚC (v
Spracovanie	<ul style="list-style-type: none">- Spracovanie: spracovanie PHSR vykonala obec v partnerstve s poradenskou spoločnosťou, ktorá bude koordinovať proces tvorby PHSR a zabezpečovať dodržiavanie metodických postupov- Obdobie spracovania: január – apríl 2021
Prerokovanie	<ul style="list-style-type: none">- Prerokovanie v orgánoch samosprávy (výbory, komisie, rada)- Verejné pripomienkovanie: XX.XX
Schválenie	<ul style="list-style-type: none">- Návrh na uznesenie zastupiteľstva



Fotodokumentácia

Obrázok č. 6: Areál futbalového ihriska



Zdroj: Obec Golianovo

Obrázok č. 7: Areál futbalového ihriska



Zdroj: Obec Golianovo