





## Program hospodárskeho a sociálneho rozvoja obce Golianovo na roky 2014-2020

[Obsah](#)



## Úvod

### Formulár Ú 1 – Hlavička dokumentu PHSR

Názov	Program hospodárskeho a sociálneho rozvoja obce Golianovo na roky 2014 - 2020
Územné vymedzenie:	Nitriansky kraj, okres Nitra, obec Golianovo
Územný plán obce schválený:	nie
Dátum schválenia PHSR:	
Dátum platnosti:	DD.MM.RRRR – 31.12.2020
Verzia:	1.0
Publikovaný verejne:	DD.MM.RRRR

Zdroj: vlastné spracovanie

Dokument „Program hospodárskeho a sociálneho rozvoja obce Golianovo na roky 2014 - 2020“ (ďalej len PHSR) je strednodobý strategický dokument, ktorý na základe analýzy hospodárskeho a sociálneho rozvoja obce stanovuje jeho strategické ciele a priority rozvoja. PHSR je základným programovým dokumentom podpory regionálneho rozvoja na lokálnej úrovni. Je prostriedkom na napĺňanie vízie ďalšieho smerovania rozvoja obce. Prostredníctvom PHSR sa uskutočňuje podpora rozvoja na úrovni miestnej samosprávy s dôrazom na sociálnu, hospodársku a environmentálnu oblasť.

### Formulár Ú 5 - Osnova PHSR

<b>1 Zámer spracovania PHSR</b>	Zdôvodnenie zámeru vypracovania PHSR obce
<b>2 Harmonogram spracovania PHSR</b>	Harmonogram vypracovania PHSR obce a jeho jednotlivých častí
<b>3 Východiskové koncepcné dokumenty</b>	Zoznam východiskových koncepcných dokumentov použitých pri zostavovaní PHSR obce
<b>4 Analytická časť</b>	4.1 Analýza vnútorného prostredia 4.2 Analýza vonkajšieho prostredia 4.3 SWOT analýza 4.4 Zhodnotenie hlavných disparít a faktorov rozvoja
<b>5 Strategická časť</b>	5.1. Vízia rozvoja územia 5.2. Strategický cieľ
<b>6 Programová časť</b>	6.1. Opatrenia a projekty vrátane ich priradenia k jednotlivým prioritám 6.2. Súbor ukazovateľov výsledkov a dosahov
<b>7 Realizačná časť</b>	7.1. Východiská a popis úloh jednotlivých partnerov pri realizácii 7.2. Popis postupov inštitucionálneho a organizačného zabezpečenia realizácie PHSR



	7.3. Stručný popis komunikačnej stratégie 7.4. Systém monitorovania a hodnotenia 7.5. Akčný plán na obdobie dvoch rokov
<b>8 Finančná časť</b>	8.1. Indikatívny finančný plán na celú realizáciu PHSR 8.2. Model viaczdrojového financovania jednotlivých projektov 8.3. Systém hodnotenia a zaraďovania projektov do financovania
<b>Záverečná časť</b>	Schválenie a zverejnenie PHSR.
<b>Prílohy</b>	Príloha č. 1 - Zoznam členov riadiaceho tímu a pracovnej skupiny Príloha č. 2 - Zoznam informačných zdrojov použitých v PHSR Príloha č. 3 - Zoznam skratiek použitých v PHSR Príloha č. 4 - Akčný plán na roky 2015-2016 Príloha č. 7 – Formuláre

Zdroj: vlastné spracovanie



## 1 Zámer spracovania PHSR

S cieľom komplexného smerovania rozvoja obce Golianovo, iniciovali jej predstavitelia spracovanie PHSR na roky 2014 - 2020. PHSR obce bol spracovaný na základe identifikovaných individuálnych potrieb. Ustanovený riadiaci tím zostavil zámer spracovania PHSR a ten bol schválený Obecným zastupiteľstvom dňa 27.02.2015.

Tabuľka č. Ú 2 – Zámer spracovania PHSR

Zámer spracovania PHSR																	
<b>Názov dokumentu</b>	Program hospodárskeho a sociálneho rozvoja obce Golianovo na roky 2014-2020																
<b>Forma spracovania</b>	Spracovanie PHSR bude vykonávať obec v partnerstve s poradenskou spoločnosťou, ktorá bude koordinovať proces tvorby PHSR a zabezpečovať dodržiavanie metodických postupov.																
<b>Riadenie procesu spracovania</b>	<p>Proces spracovania bude manažovaný prostredníctvom riadiaceho tímu, v ktorom bude mať vedúcu úlohu starosta obce Golianovo pán Mgr. Ľuboš Kolárik. Asistovať pri spracovaní PHSR budú experti z externého prostredia – Ing. Tomáš Galbavý a Ing. Ondrej Hanušovský, ktorí sú odborníkmi v oblasti rozvoja vidieka.</p> <p>Do procesu spracovania budú zapojení členovia pracovnej skupiny, ktorí budú zastávať rôzne úlohy v súlade s metodikou spracovania PHSR. Členmi pracovnej skupiny sú:</p> <table border="1"><thead><tr><th colspan="3">Zoznam členov pracovnej skupiny</th></tr><tr><th>Titul, Meno, Priezvisko</th><th>Funkcia v obci/organizácia</th><th>Funkcia v pracovnom zaradení do procesu spracovania PHSR</th></tr></thead><tbody><tr><td>Ing. Milan Hrivňák</td><td>Hlavný kontrolór obce</td><td>Koordinátor strategickej časti PHSR</td></tr><tr><td>Ľudmila Verešová</td><td>Administratíva</td><td>Koordinátor programovej časti PHSR</td></tr><tr><td>Peter</td><td>Poslanec OZ</td><td>Koordinátor</td></tr></tbody></table>		Zoznam členov pracovnej skupiny			Titul, Meno, Priezvisko	Funkcia v obci/organizácia	Funkcia v pracovnom zaradení do procesu spracovania PHSR	Ing. Milan Hrivňák	Hlavný kontrolór obce	Koordinátor strategickej časti PHSR	Ľudmila Verešová	Administratíva	Koordinátor programovej časti PHSR	Peter	Poslanec OZ	Koordinátor
Zoznam členov pracovnej skupiny																	
Titul, Meno, Priezvisko	Funkcia v obci/organizácia	Funkcia v pracovnom zaradení do procesu spracovania PHSR															
Ing. Milan Hrivňák	Hlavný kontrolór obce	Koordinátor strategickej časti PHSR															
Ľudmila Verešová	Administratíva	Koordinátor programovej časti PHSR															
Peter	Poslanec OZ	Koordinátor															



	<table border="1"><tr><td data-bbox="794 235 946 309">Pavelka</td><td data-bbox="946 235 1193 309"></td><td data-bbox="1193 235 1386 309">finančnej časti PHSR</td></tr></table> <p>Členovia pracovnej skupiny a riadiacej skupiny budú navzájom spolupracovať a komunikovať podľa potreby, či už osobne, telefonicky alebo e-mailom.</p> <p>Do procesu spracovania PHSR bude zapájaná verejnosť, a to prostredníctvom informácií a dotazníkov umiestnených na webovej stránke obce, na obecnom úrade a obecnej tabuli, prípadne ďalšími vhodnými a relevantnými spôsobmi. Počas navrhovania programovej časti prebehne verejné prerokovanie. Dotazníky pre občanov budú analyzované a zapracované do procesu tvorby PHSR. PHSR bude vo finálnej časti prerokovaná s verejnosťou a schvaľovaná na zastupiteľstve.</p>	Pavelka		finančnej časti PHSR
Pavelka		finančnej časti PHSR		
<b>Obdobie spracovania</b>	<p>Obdobie spracovania bude február 2015 – máj 2015. Harmonogram je uvedený v nasledujúcej tabuľke „Harmonogram spracovania PHSR“.</p> <p style="text-align: center;"><u>Kroky – termíny – výstupy</u></p> <ul style="list-style-type: none"><li>• Schválenie zámeru PHSR – 02/2015 – zriadenie riadiacej a pracovnej skupiny</li><li>• Zverejnenie informácie o spracovaní PHSR a dotazníka pre občanov – 02/2015 – informovanosť verejnosti</li><li>• Analýza vnútorného a vonkajšieho prostredia – 02/2015 – podklady pre analytickú časť</li><li>• Ex post hodnotenie PHSR –02/2015 – podklady pre analytickú časť</li><li>• Spracovanie východísk pre strategickú časť – 02/2015</li><li>• Vypracovanie strategickej vízie – 03/2015 – formulácia strategických cieľov a opatrení</li><li>• Prerokovanie opatrení na zastupiteľstve a verejnom prerokovaní – 03/2015</li><li>• Návrh aktivít, termín realizácie aktivít – 03/2015 – príprava projektov</li><li>• Vypracovanie akčného plánu, systému monitorovania, hodnotenia a aktualizácie PHSR – 03/2015</li><li>• Finančný rámec pre realizáciu PHSR – 04/2015 – výber projektov v súlade s finančno-ekonomickými možnosťami</li><li>• Zapracovanie indikatívneho rozpočtu do</li></ul>			



## Program hospodárskeho a sociálneho rozvoja obce Golianovo na roky 2014-2020

	programového rozpočtu obce – 03-04/2015 • Finalizácia dokumentu – 05/2015 – verejné pripomienkovanie, prerokovanie, posudzovanie vplyvov na ŽP a schválenie PHSR zastupiteľstvom
<b>Financovanie spracovania</b>	Spracovanie PHSR bude bezplatné na základe dobrých vzťahov a dlhodobej spolupráce.

Zdroj: vlastné spracovanie



## 2 Harmonogram spracovania PHSR

Harmonogram spracovania PHSR bol odhadnutý na 4 mesiace, avšak práca na PHSR započala koncom roku 2014, kedy prebehol prvotný zber dostupných kvantitatívnych dát. Nasledovná tabuľka predstavuje stručný harmonogram spracovania podľa jednotlivých častí PHSR počnúc vypracovaním zámeru spracovania PHSR.

Tabuľka č. Ú 3 – Harmonogram spracovania PHSR

Harmonogram spracovania PHSR												
Termín (2015)	I	II	III	IV	V	VI	VII	VIII	IX	X	XI	XII
Úvod												
Analytická časť												
Strategická časť												
Programová časť												
Realizačná časť												
Finančná časť												
Záver												

Zdroj: vlastné spracovanie

Spracovanie PHSR si vyžadovalo zostavenie jeho zámeru spracovania a následné schválenie Obecným zastupiteľstvom. V rámci úvodných príprav bolo iniciované zriadenie riadiacej skupiny a taktiež pracovnej skupiny. Následným krokom bolo zverejnenie informácie o spracovaní PHSR a dotazníka pre občanov v rámci informovanosti verejnosti. Analýza vnútorného a vonkajšieho prostredia a získanie kvantitatívnych a kvalitatívnych údajov pre analytickú časť bola ďalším krokom. Ex post hodnotenie PHSR z minulého obdobia bolo nutným procesom pre získanie vstupných informácií pre programovú časť a taktiež určitá reflexia na úspechy i neúspechy pri napĺňaní predošlého Programu hospodárskeho a sociálneho rozvoja. Výsledok ex-post hodnotenia predchádzajúceho PHSR je uvedený vo Formulári č. Ú 9 vrátane hodnotenia čerpania finančných prostriedkov pri jeho realizácii. Nasledovalo spracovanie východísk pre strategickú časť a vypracovanie strategickej vízie a formulácia strategických cieľov a opatrení. Následné prerokovanie opatrení na zastupiteľstve a verejnom prerokovaní zavrhlo proces prípravy strategickej časti, ktorá vyústila do návrhu aktivít a prípravy projektov. Vypracovanie akčného plánu, systému monitorovania,





hodnotenia a aktualizácie PHSR je výstupom strategickej a programovej časti PHSR. Finančný rámec pre realizáciu PHSR a výber projektov v súlade s finančno-ekonomickými možnosťami obce predstavovalo finančnú časť procesu spracovania spolu so zapracovaním indikatívneho rozpočtu do programového rozpočtu obce. Finalizácia dokumentu predstavovala verejné pripomienkovanie, prerokovanie, posudzovanie vplyvov na ŽP a schválenie PHSR zastupiteľstvom.



### 3 Východiskové koncepcné dokumenty

Pri vypracovaní PHSR bolo nutné zohľadniť a analyzovať patričné koncepcné dokumenty, s ktorými je PHSR v súlade a pri tvorbe dokumentu boli zohľadnené. Koncepcné dokumenty boli stanovené tak, aby zohľadnili národnú úroveň a úroveň regionálnu. Obec Golianovo spadá do územného obvodu Nitrianskeho samosprávneho kraja.

Tabuľka č. Ú 4 – Zoznam analyzovaných koncepcných dokumentov

<b>Zoznam analyzovaných koncepcných dokumentov</b>			
<b>Názov dokumentu</b>	<b>Platnosť dokumentu</b>	<b>Úroveň dokumentu</b>	<b>Zdroj</b>
Národná stratégia regionálneho rozvoja SR	2030	Národná	<a href="http://www.telecom.gov.sk">www.telecom.gov.sk</a>
Program rozvoja vidieka SR	2020	Národná	<a href="http://www.mpsr.sk">www.mpsr.sk</a>
Integrovaný regionálny operačný program	2020	Národná	<a href="http://www.mpsr.sk">www.mpsr.sk</a>
Operačný program Kvalita životného prostredia	2020	Národná	<a href="http://www.opzp.sk">www.opzp.sk</a>
Program hospodárskeho a sociálneho rozvoja NSK 2012-2018	2018	Regionálna	<a href="http://www.unsk.sk">www.unsk.sk</a>
Územný plán obce Golianovo	N/A	Miestna	<a href="http://nova.golianovo.sk/data/upn/NavrhUP_N_Golianovo.pdf">http://nova.golianovo.sk/data/upn/NavrhUP_N_Golianovo.pdf</a>

Zdroj: vlastné spracovanie



## 4 Analytická časť

Analytická časť PHSR prináša komplexné zhodnotenie a analýzu východiskovej situácie/aktuálneho stavu v akom sa obec nachádza. Analytická časť PHSR zároveň obsahuje i odhad budúceho možného vývoja a prípadné riziká vo väzbe na relevantné stratégie. Analýza informácií, databáz, kvantitatívnych a kvalitatívnych dát odhaľuje i vnútorný potenciál územia a limitujúce faktory rozvoja obce.

S cieľom naplnenia vyššie uvedeného účelu analytickej časti, spracoval riadiaci tím analýzu vnútorného a vonkajšieho prostredia. Komplexná analýza aktuálneho stavu bola zostavená na základe informácií dostupných z relevantných zdrojov a databáz. Zoznam použitých dát je uvedený v nasledujúcej tabuľke.

Tabuľka č. A 1 – Zoznam použitých kvalitatívnych a kvantitatívnych dát

<b>Zoznam použitých kvantitatívnych a kvalitatívnych dát</b>		
<b>Oblasť dát /téma</b>	<b>Zdroj dát</b>	<b>Webová stránka</b>
<b>Demografia</b>	Štatistický úrad SR	<a href="http://www.statistics.sk/">http://www.statistics.sk/</a>
	Úrad práce, sociálnych vecí a rodiny	<a href="http://www.upsvar.sk/">http://www.upsvar.sk/</a>
	Nitriansky samosprávny kraj	<a href="http://www.unsk.sk/showdoc.do?docid=4">http://www.unsk.sk/showdoc.do?docid=4</a>
	Obecná databáza	N/A
<b>Bývanie</b>	Štatistický úrad SR	<a href="http://www.statistics.sk/">http://www.statistics.sk/</a>
	Úrad práce, sociálnych vecí a rodiny	<a href="http://www.upsvar.sk/">http://www.upsvar.sk/</a>
	Nitriansky samosprávny kraj	<a href="http://www.unsk.sk/showdoc.do?docid=4">http://www.unsk.sk/showdoc.do?docid=4</a>
	Obecná databáza	N/A
<b>Školstvo a vzdelávanie</b>	Štatistický úrad SR	<a href="http://www.statistics.sk/">http://www.statistics.sk/</a>
	Úrad práce, sociálnych vecí a rodiny	<a href="http://www.upsvar.sk/">http://www.upsvar.sk/</a>
	Nitriansky samosprávny kraj	<a href="http://www.unsk.sk/showdoc.do?docid=4">http://www.unsk.sk/showdoc.do?docid=4</a>
	Obecná databáza	N/A
<b>Zdravotníctvo</b>	Nitriansky samosprávny kraj	<a href="http://www.unsk.sk/showdoc.do?docid=4">http://www.unsk.sk/showdoc.do?docid=4</a>
	Obecná databáza	N/A



<b>Sociálna starostlivosť</b>	Štatistický úrad SR	<a href="http://www.statistics.sk/">http://www.statistics.sk/</a>
	Úrad práce, sociálnych vecí a rodiny	<a href="http://www.upsvar.sk/">http://www.upsvar.sk/</a>
	Obecná databáza	N/A
<b>Ekonomická situácia</b>	Štatistický úrad SR	<a href="http://www.statistics.sk/">http://www.statistics.sk/</a>
	Úrad práce, sociálnych vecí a rodiny	<a href="http://www.upsvar.sk/">http://www.upsvar.sk/</a>
	Nitriansky samosprávny kraj	<a href="http://www.unsk.sk/showdoc.do?docid=4">http://www.unsk.sk/showdoc.do?docid=4</a>
	Obecná databáza	N/A
<b>Technická infraštruktúra a vybavenosť</b>	Ministerstvo životného prostredia SR	<a href="http://www.minzp.sk/">http://www.minzp.sk/</a>
	Štatistický úrad SR	<a href="http://www.statistics.sk/">http://www.statistics.sk/</a>
	Obecná databáza	N/A

Zdroj: vlastné spracovanie

#### 4.1 Analýza vnútorného prostredia

Základná charakteristika obce Golianovo (k 31.12.2013)

Kód obce	500232
Názov okresu	Nitra
Názov kraja	Nitriansky
Štatút obce	Obec
PSČ	037
Telefónne smerové číslo	951 08
Prvá písomná zmienka o obci	1156
Nadmorská výška stredu obce v m	149
Celková výmera územia (m <sup>2</sup> )	10701592
Počet obyvateľov	1501
Hustota obyvateľstva na km <sup>2</sup>	140

Zdroj: Štatistický úrad SR

##### 4.1.1 História obce

Chotár obce bol osídlený už v praveku. Známe sú nálezy z doby neolitu so zatiaľ jediným nálezom trojitého rondelu na území Slovenska. Rovnako sa v obci našli nálezy maďarskej kultúry (staršia a stredná doba železná) - nález rímskej spony a nálezy z 11. a 12. storočia.



Prvá zmienka o obci Golianovo je z roku 1 156 pod názvom *Gurmot*. V danom období ostrihomský arcibiskup prepustil desiatok z obce kanonikom.

V listine z roku 1 429 sa spomína mýtno miesto v Klasove, na cestách vedúcich do Komjatíc, Kolíňan, Žirian a Ďarmôt (Lapášske Ďarmoty) sa však mýto nevyberalo. Predpokladá sa, že obec neležala na dôležitej komunikácii, preto sa z tohto obdobia o Ďarmotách zachovalo len málo správ.

V roku 1 543 Turci dobyli Ostrihom a ten sa stal sídlom sandžaku (prápor). Pod ich nadvládou sa dostala aj obec Gyarmath.

Z roku 1 550 existuje zmienka o kaplnke, fare a rybníku. Počas nasledujúcich 40 rokov obec čelila lúpeniu Turkov.

V roku 1 598 podľa súpisu domov, obec Gyarmath vlastnila rodina Forgáčovcov, V tomto období sa tu nachádzalo 45 domov. V rokoch 1 600 a 1 601 bolo zapísaných iba 38 domov. V 17. storočí Turci znovu plienili v okolí Ďarmôt. V roku 1 663 dobyli pevnosť Nové Zámky a tá sa stala sídlom ich provincie. O 22 rokov cisárske vojsko dobylo Nové Zámky a skončila sa tunajšia nadvláda Turkov.

Pokoj však nenastal ani neskôr. Okolie Ďarmôt rabovali nemeckí Dragúni ubytovaní v Nitre. V roku 1 703 vypuklo posledné protihabsburské povstanie a obe strany pri svojich výpadoch neobišli ani obec. Po potlačení povstania v roku 1 711 vypukla krajinská morová nákaza, ktorá zasiahla aj tunajšie obyvateľstvo. O 7 rokov neskôr boli vysadené nové vinohrady a časť Ďarmôt patrila hradnému panstvu Gýmeš (dnes Jelenec).

Začiatok 19. storočia bol pokojný. V obci bola oddávna rozšírená výroba plátne pre vlastnú spotrebu aj pre trh. Avšak hlavným zamestnaním bolo poľnohospodárstvo.



Po vytvorení Československej republiky, v roku 1 920 bolo meno obce zmenené na Lapáš Ďarmoty a postupne sa tu rozbiehal bohatý kultúrny a spoločenský život. V roku 1 926 bolo meno obce opäť zmenené na Lapášske Ďarmoty a začala sa stavať časť obce „Domovina“.

Súčasný názov obce Golianovo pochádza z roku 1 948, na počesť brigádnického generála Jána Goliana. V tom istom roku bola obec elektrifikovaná. Zakladali sa spoločensko-kultúrne organizácie, konali sa športové podujatia. V roku 1 957 bolo založené miestne JRD.

Po novembri 1 989 nastal nový rozvoj obce. JRD sa pretransformovalo na Agro s.r.o.. V rokoch 1 995 – 1 996 bola obec plynofikovaná a o 2 roky bol dokončený i obecný vodovod. Obec je neustále upravovaná. (Zdroj: Program hospodárskeho a sociálneho rozvoja Obce Golianovo, 2009, strana 6).

#### 4.1.2 Prírodné pomery

Prírodné podmienky obce sú ovplyvnené geologickými pomermi a charakterom reliéfu. Územie z hľadiska začlenenia do geomorfologických jednotiek spadá do subprovincie Malá dunajská kotlina, oblasti Podunajská nížina, celku Podunajská pahorkatina a podcelku Žitavská pahorkatina.

Žitavská pahorkatina je trojuholníkový morfológický útvar s mierne členitým reliéfom medzi údoliami riek Nitra a Žitava. Usporiadanie chrbtov a dolín je v smere SZ-JV a S-J. Povrch územia je približne rovný, miestami mierne zvlnený s úklonom k JV. Doliny medzi chrbtami majú tvar úvalín. Relatívna výšková členitosť dosahuje 30 – 100 m. Po západnej strane Žitavskej pahorkatiny prebieha nevýrazný pás nižšieho stupňa tvorený nízkou terasou rieky Nitry, ktorý je zakrytý sprašovými pokryvmi. V miestach, kde sa Žitavská pahorkatina stýka s pohorím Tribeč je morfológia poznačená zvetralinovým plášťom – náplavovými a suťovými kuželmi a tiež súvislými osypmi. Územie má relatívne strmé tvary a sedimenty sú náchylné



na tvorbu zosuvov. S výnimkou malých lesných remíz a hájov je úplne odlesnená a premenená na vysoko produktívnu ornú pôdu.

Podľa údajov „Regionálnej surovínovej politiky pre oblasť nerastných surovín Nitrianskeho kraja“ spracovanej ŠGÚDŠ Bratislava v roku 2005 sa v obci nachádza chránené ložiskové územie (CHLÚ) pre zemný plyn. Dobývanie tohto ložiska má v súčasnosti povolené organizácia ENGAS s.r.o. Nitra. Plošný obsah CHLÚ Golianovo je 3 082 058,60 m<sup>2</sup>, v rámci ktorého je umiestnených 9 vrtov. V severnej časti zasahuje do katastrálneho územia časť chráneného územia Branč, určeného pre osobitný zásah do zemskej kôry (podzemný zásobník zemného plynu), ktorý má tiež povolený organizácia ENGAS s.r.o. Nitra.

### ***Vodstvo***

Územím preteká významný vodohospodársky vodný tok Kadaň. V katastrálnom území obce sa nenachádza vodárenská nádrž, nezasahuje do neho chránená vodohospodárska oblasť, ani pásmo hygienickej ochrany vodných tokov. V katastri obce je vytvorená umelá vodná nádrž Golianovský rybník s rozlohou 31ha, ktorá v súčasnosti slúži ako chovný rybník.

### ***Klimatické pomery***

Obec Golianovo spadá do klimatickej oblasti teplej (T) charakterizovanej priemerným počtom 50 a viac letných dní za rok, s denným maximom teploty vzduchu > 25°C.

- Priemerná ročná teplota vzduchu sa pohybuje od 8 - 10 °C.
- Priemerná teplota v januári je - 2 až -3 °C.
- Priemerná teplota v júli je 18 - až 20 °C.
- Priemerné ročné úhrny zrážok sú okolo 500 – 600 mm, priemerné úhrny zrážok v januári sú 30 až 50 mm a v júli menej ako 60 mm.
- Priemerný počet dní so snehovou pokrývkou je menej ako 40 dní.
- V území prevládajú severné, severozápadné vetry.
- Priemerný počet dní s dusným počasím sa pohybuje v intervale 20-30.
- Priemerný počet dní s hmlou je 20 - 45 (oblasť nížin so znížením výskytom hmieľ).



### ***Pôdny fond***

Z pôdných typov prevládajú hnedozeme a černoze na sprašiach. Černoze sú pôdnym typom s tmavým humusovým horizontom vyskytujúcim sa na sprašiach, na starších nivných sedimentoch, kde už veľmi dlhú dobu nedochádzalo k záplavám a v niektorých územiach aj na sprašových hlinách.

Hnedozeme sú pôdy na sprašiach alebo sprašových hlinách s tenkým svetlým humusovým horizontom a výrazným B horizontom zvetrávania alebo premiestnenia ílu, prevažne neobsahujú skelet.

### ***Vegetácia***

Odborná organizácia ŠOP SR, Regionálne centrum ochrany prírody a krajiny, S–CHKO Ponitrie evidujú významné biotopy v oblasti vodnej nádrže s príslušnými plochami vegetácie – biotop európskeho významu: Ls 1.1 vrbovo – topoľové nížinné lužné lesy \* 91E0. K významným biotopom patria aj brehové porasty vodných tokov a biotopy existujúcich vinohradov.

V katastrálnom území obce sa nenachádza žiadna plocha lesných porastov, nie sú evidované ani žiadne chránené stromy. Ochrana drevín je realizovaná obcou Golianovo v rozsahu ustanovenom zákonom o ochrane prírody a krajiny.

V katastrálnom území obce platí prvý stupeň ochrany, nachádza sa tu chránené územie VN Golianovo ( kód nA44). CHA Klasovský park s rozlohou 3,99 ha a agátovými stromami bol vyhlásený za CHÚ v roku 1982.

### ***Živočíšstvo***

Prevažujú druhy biotopu lesa, polí a lúk. Na vodné toky a rybník sú naviazaní zástupcovia fauny vŕd a ich brehov. Územie obce Golianovo spadá do poľovnej oblasti pre malú zver č. VIII. – PO Nitra, nachádza sa v ňom chránená rybárska oblasť č. 59 – VN Golianovo. (Zdroj: Program hospodárskeho a sociálneho rozvoja Obce Golianovo, 2009, strana 5).





#### 4.1.3 Pôdny fond

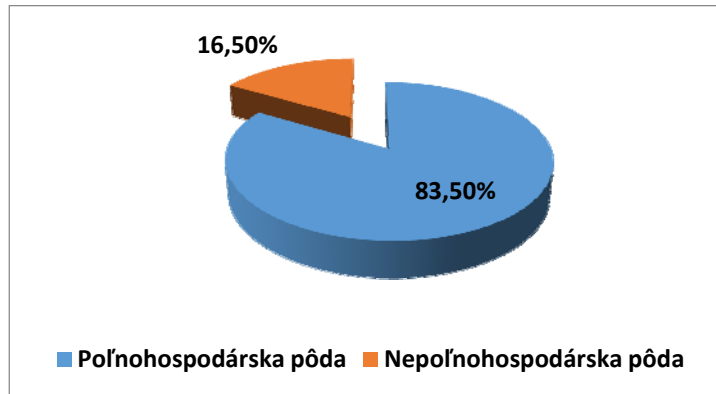
Kataster obce Golianovo sa rozprestiera na území v celkovej výmere 1 070 ha. V rámci pôdneho fondu má najväčšie zastúpenie poľnohospodárska pôda (83,50%), zatiaľ čo nepoľnohospodárska pôda predstavuje 16,50%. (Zdroj: Katastrálny portál). /vid'. Graf č.1, Tabuľka č. A2/.

Tabuľka č. A 2 – Pôdny fond obce (m<sup>2</sup>)

2013 KATASTER	Poľnohospodárska pôda				Nepoľnohospodárska pôda				
	Orná pôda	Trvalé kultúry	TTP	Spolu	Lesná pôda	Vodná plocha	Zastavaná pôda	Ostatná pôda	Spolu
Golianovo	8960460	448047	25112	9433619	0	447598	736107	84268	1267973

Zdroj: Katastrálny portál

Graf č.1 – Štruktúra pôdneho fondu obce

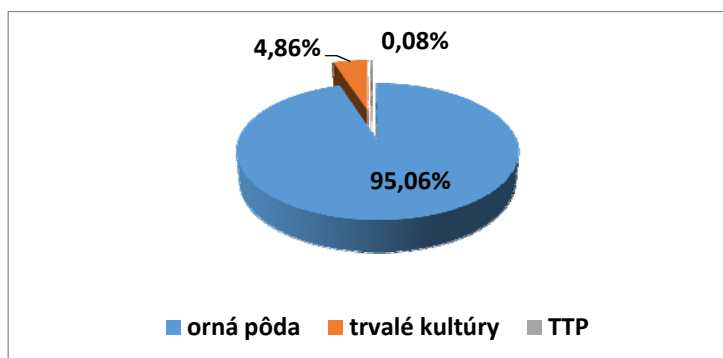


Zdroj: spracované autorom podľa tabuľky č. A 2

V rámci poľnohospodárskeho pôdneho fondu má najväčšie zastúpenie orná pôda (95,06%), následne sú to trvalé kultúry (4,86%) a najmenšie zastúpenie pripadá na TTP (0,08%). (Zdroj: Katastrálny portál). /vid'. Graf č.2/.



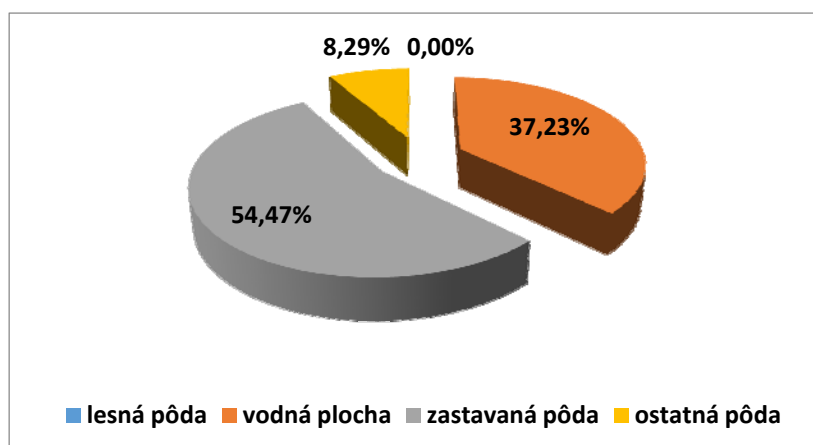
Graf č.2 – Štruktúra poľnohospodárskej pôdy



Zdroj: spracované autorom podľa tabuľky č. A 2

V rámci nepoľnohospodárskej pôdy má s 54,47% zastúpením najväčší podieľ zastavaná plocha. V obci je vysoké zastúpenie vodnej plochy s hodnotou 37,23%. Ostatná pôda nadobúda hodnotu 8,29%. V obci sa nenachádzajú lesné plochy. (Zdroj: Katastrálny portál). /viď. Graf č. 3/.

Graf č.3 – Štruktúra nepoľnohospodárskej pôdy



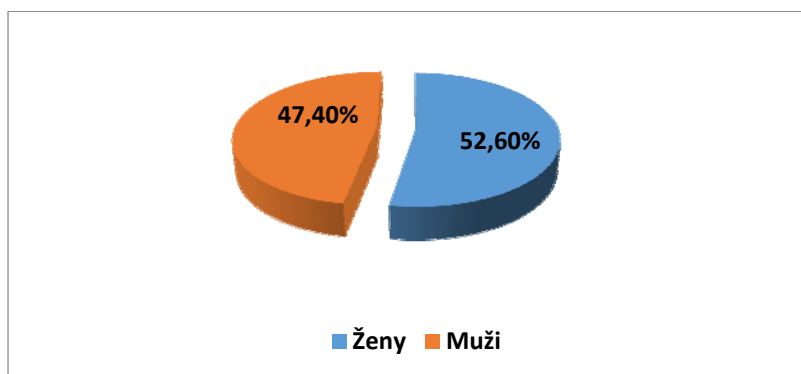
Zdroj: spracované autorom podľa tabuľky č. A 2



#### 4.1.4 Demografické zdroje

K 31.12.2013 žilo na území obce celkov 1 501 obyvateľov, čo je v porovnaní s rokom 2012 nárast o 55 osôb. V rámci celkového počtu obyvateľov, predstavujú ženy 52,60% a muži 47,40%. (Zdroj: štatistiky obecného úradu Golianovo). /Vid'. Graf č. 4, Tabuľka č. A3/.

Graf č. 4 – Štruktúra obyvateľov podľa pohlavia



Zdroj: spracované autorom podľa tabuľky č. A 3

Z celkového počtu obyvateľov žijúcich v obci je 305 obyvateľov (20,32%) v predproduktívnom veku, 970 obyvateľov (64,62%) v produktívnom veku a 226 obyvateľov (15,06%) v poproduktívnom veku. Podľa tejto vekovej štruktúry možno dané obyvateľstvo považovať za progresívny typ populácie, pretože počet obyvateľov v predproduktívnom veku je o 5,26% vyšší ako počet obyvateľov v poproduktívnom veku. Priemerná hustota obyvateľov v obci je 140 obyvateľov na km<sup>2</sup>. (Zdroj: štatistiky obecného úradu Golianovo).

Tabuľka č. A 3 – Štruktúra obyvateľstva

Počet obyvateľov k 31.12. 2013		Z toho vo veku					
		predproduktívny	produktívny	poproduktívny	predproduktívny	produktívny	poproduktívny
		absolútne			v %		
Ženy	779	157	483	139	20,15	62,00	17,84
Muži	722	148	487	87	20,50	67,45	12,05
Spolu	1501	305	970	226	20,32	64,62	15,06

Zdroj: Obecný úrad Golianovo



Z hľadiska vekovej štruktúry prevažuje v rámci obce Golianovo ženská populácia pred mužskou. Z celkového počtu 779 žien bolo v predproduktívnom veku 20,15% žien, zatiaľ čo v poproduktívnom veku sa nachádzalo 17,84% ženskej populácie. Pri vzájomnom porovnaní ide teda o 2,31% rozdiel – prevahu predproduktívnej zložky. V obci Golianovo je 62,00% zastúpenie žien v produktívnom veku. (Zdroj: štatistiky obecného úradu Golianovo). /vid'. Tabuľka č. A 3/.

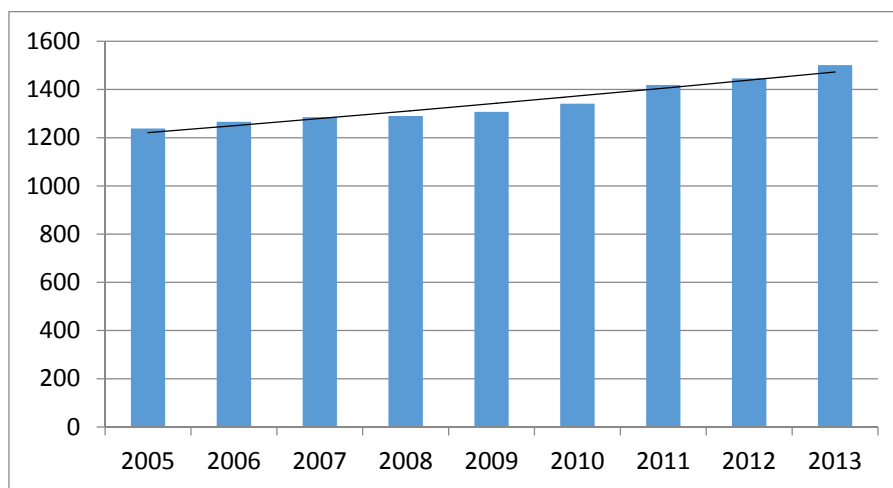
Vo vekovom zložení mužskej časti populácie je situácia podobná. Predproduktívna zložka obyvateľstva (20,50%) prevláda nad poproduktívnu zložkou (12,05%) a to o 8,45%. Produktívna zložka mužskej populácie dosahuje vysoké hodnoty (67,45%). (Zdroj: štatistiky obecného úradu Golianovo). /vid'. Tabuľka č. A 3/.

Tabuľka č. A 4 – Vývoj počtu obyvateľov v obci Golianovo v rokoch 2005 – 2013

Vývoj počtu obyvateľov v obci									
Rok	2005	2006	2007	2008	2009	2010	2011	2012	2013
Počet	1238	1266	1285	1290	1307	1341	1419	1446	1501

Zdroj: Štatistický úrad SR

Graf č. 5 – Vývoj počtu obyvateľov v obci Golianovo v rokoch 2005 – 2013



Zdroj: spracované autorom podľa tabuľky č. A 4

S ohľadom na graf č.5 a tabuľku č. A 4 je možné vyvodiť niekoľko záverov ohľadom vývoja počtu obyvateľov obce Golianovo. Za posledných 9 rokov zaznamenala obec nárast v počte



obyvateľov. V roku 2013 bolo v obci o 263 občanov viac ako tomu bolo v roku 2005. Najmenší počet obyvateľov (1 238) mala obec v roku 2005.

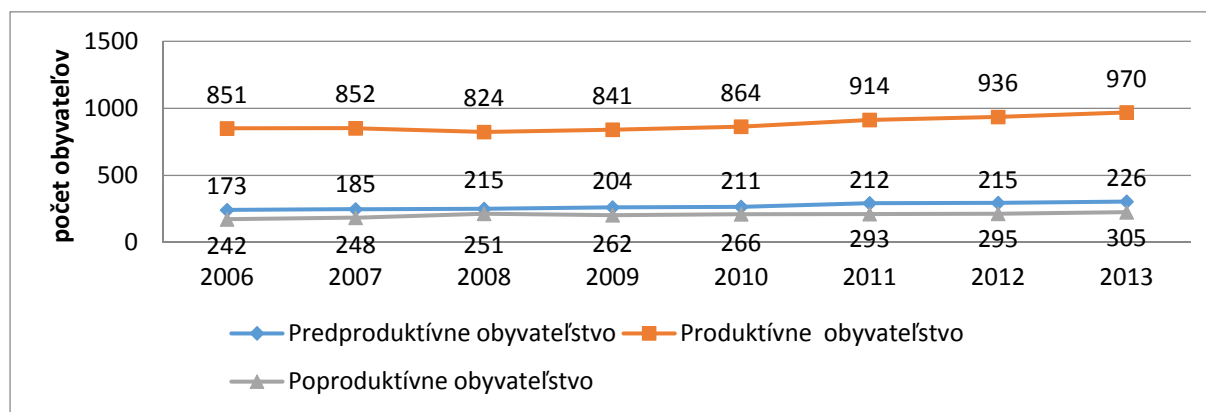
Vo vekovej kategórii predproduktívneho obyvateľstva je možné vidieť pozitívny trend nárastu počtu obyvateľov v danej kategórii. Počet obyvateľov v produktívnom veku taktiež kontinuálne narastá. Vo vekovej kategórii poproduktívneho obyvateľstva je možné badať rovnaký trend, teda nárast počtu obyvateľov /viď. Tabuľka č. A 5/.

Tabuľka č. A 5 – Vývoj počtu obyvateľov v obci Golianovo v rokoch 2005 – 2013

Veková kategória	2006	2007	2008	2009	2010	2011	2012	2013
Predproduktívne obyvateľstvo	242	248	251	262	266	293	295	305
Produktívne obyvateľstvo	851	852	824	841	864	914	936	970
Poproduktívne obyvateľstvo	173	185	215	204	211	212	215	226
<b>SPOLU</b>	<b>1266</b>	<b>1285</b>	<b>1290</b>	<b>1307</b>	<b>1341</b>	<b>1419</b>	<b>1446</b>	<b>1501</b>

Zdroj: Štatistický úrad SR, Obec Golianovo

Graf č. 6 – Vývoj počtu obyvateľov vo vekových kategóriách



Zdroj: spracované autorom podľa tabuľky č. A 5

Ukazovateľ prirodzeného prírastku uvádza za sledované roky striedavé hodnoty. Obdobie rokov 2006 až 2009 sa vyznačujú prirodzeným úbytkom, zatiaľ čo obdobie rokov 2010 až 2013 prirodzeným prírastkom /viď. Tabuľka č. A 6/.



Tabuľka č. A 6 – Prírodný prírastok / úbytok obyvateľov v obci Golianovo

Rok	2004	2005	2006	2007	2008	2009	2010	2011	2012	2013
Narodení	16	20	10	7	13	17	20	20	16	20
Zomrelí	13	14	11	14	16	21	10	17	9	15
Prírodný prírastok/úbytok	3	6	-1	-7	-3	-4	10	3	7	5

Zdroj: Štatistický úrad SR, Obec Golianovo

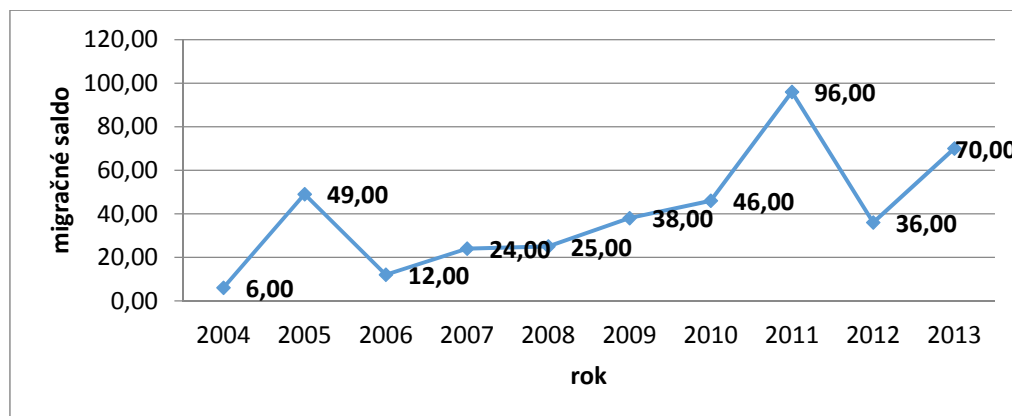
Hodnoty emigrácie a imigrácie do územia obce poukazujú na pozitívne a negatívne aspekty nachádzajúce sa v obci. Podrobnejšie skúmanie by mohlo priniesť odhalenie konkrétnych dôvodov jednotlivcov, prečo sa z obce vysťahovali, resp. čo bolo dôvodom pre príchod do obce. V sledovanom období nadobúdalo migračné saldo len kladné hodnoty. Obec Golianovo je vyhľadávanou lokalitou (z mnohých dôvodov) pre život a z tohto dôvodu sú čísla prisťahovaných tak netradične vysoké. V roku 2011 sa do obce rozhodlo prisťahovať až 116 osôb /viď. Tabuľka č. A 7/.

Tabuľka č. A 7 – Migračné saldo obyvateľov obce Golianovo

Rok	2004	2005	2006	2007	2008	2009	2010	2011	2012	2013
Pristáhovaní	26	55	23	36	57	59	65	116	56	88
Vysťahovaní	20	6	11	12	32	21	19	20	20	18
Migračné saldo	6	49	12	24	25	38	46	96	36	70

Zdroj: Štatistický úrad SR, Obec Golianovo

Graf č. 7 – Migračné saldo obyvateľov obce Golianovo



Zdroj: spracované autorom podľa tabuľky č. A 7



S ohľadom na nižšie uvedenú tabuľku je možné konštatovať, že celkový prírastok nadobúda v sledovanom období len kladné hodnoty. Najvyšší celkový prírastok bol zaznamenaný v roku 2011, pričom nadobudol hodnotu 99 /viď. Tabuľka č. A 8/.

Tabuľka č. A 8 – Celkový prírastok/úbytok obyvateľov obce Golianovo

Rok	2004	2005	2006	2007	2008	2009	2010	2011	2012	2013
<b>Prirodzený prírastok</b>	3	6	-1	-7	-3	-4	10	3	7	5
<b>Migračné saldo</b>	6	49	12	12	25	38	46	96	36	70
<b>Celkový prírastok/úbytok</b>	9	55	11	11	22	34	56	99	43	75

Zdroj: Štatistický úrad SR, Obec Golianovo

#### 4.1.5 Vierovyznanie

Štruktúra náboženského vyznania obyvateľov obce je celku homogénna. K Rímskokatolíckej cirkvi sa hlási 88,74% obyvateľov. Takmer 5% obyvateľov je bez vyznania a k Evanjelickej cirkvi augsburského vyznania sa hlási 1,13% obyvateľov. U 4,93% obyvateľstva nebolo možné zistiť vierovyznanie. (Zdroj: Štatistický úrad SR, Obec Golianovo). /viď. Tabuľka č. A 9/.

Tabuľka č. A 9 – Národnostné zloženie obyvateľov obce Golianovo

<b>Náboženské vyznanie/ cirkev</b>	<b>2013</b>	<b>v %</b>
Rímskokatolícka cirkev	1332	88,74
Gréckokatolícka cirkev	7	0,47
Evanjelická cirkev augsburského vyznania	17	1,13
Bez vyznania	71	4,73
Nezistené	74	4,93
<b>Spolu</b>	<b>1501</b>	<b>100,00</b>

Zdroj: Štatistický úrad SR, Obec Golianovo



#### 4.1.6 Národnosť

Podľa ukazovateľa národnosti je možné konštatovať, že obec je z tohto hľadiska homogénnym sídlom. V obci žije 99,27% obyvateľov, ktorí sa hlásia k slovenskej národnosti. Ostatné národnosti sú zastúpené len minimálne a v súčte dosahujú 0,73 % zastúpenie v rámci celej populácie obce. (Zdroj: Štatistický úrad SR, Obec Golianovo). /vid'. Tabuľka č. A 10/.

Tabuľka č. A 10 – Národnostné zloženie obyvateľov obce Golianovo

Národnosť	2013	v %
Slovenská	1490	99,27
Maďarska	9	0,60
Rómska	0	0,00
Česká	2	0,13
Nemecká	0	0,00
Ostatné	0	0,00
<b>Spolu</b>	<b>1501</b>	<b>100,00</b>

Zdroj: Štatistický úrad SR, Obec Golianovo

#### 4.1.7 Vzdelanie

Celkovo 13,79% populácie obce má ukončené základné vzdelanie a 26,38% obyvateľov má ukončené učňovské vzdelanie. To znamená, že 40,17% dospelých populácie má ukončené základné a učňovské vzdelanie. Strednú školu s maturitou má ukončenú 23,78% obyvateľstva. Vysokoškolské vzdelanie dosiahlo 14,86% z celkového počtu dospelých obyvateľov obce. (Zdroj: Štatistický úrad SR, Obec Golianovo). /vid'. Tabuľka č. A 11/.

Tabuľka č. A 11 – Vzdelanostná štruktúra obyvateľov obce Golianovo

Vzdelanostná štruktúra obyvateľov obce	2013	v %
základné	207	13,79
učňovské	396	26,38
stredné s maturitou	357	23,78





vysokoškolské	223	14,86
deti do 16 rokov	286	19,05
ostatní	32	2,13
<b>Spolu</b>	<b>1501</b>	<b>100,00</b>

Zdroj: Štatistický úrad SR, Obec Golianovo

#### 4.1.8 Administratívne kapacity obce

Z hľadiska administratívnych kapacít je obec limitovaná svojou veľkosťou a disponibilnými zdrojmi. Obecný úrad zamestnáva celkovo 9 osôb, pričom 4 sú ženského pohlavia. V rámci základnej školy a materskej školy pracuje celkovo 33 osôb, pričom 28 je ženského pohlavia. Oblasť rozvoja je v kompetencii starostu obce a poslancov obecného zastupiteľstva, ktoré na základe pravidelných zasadnutí smeruje rozvoj obce. Spätnú väzbu poskytujú samotní občania pri pravidelnom osobnom kontakte so starostom, pracovníčkami obecného úradu a s poslancami obecného zastupiteľstva. S ohľadom na dané kapacity je len pochopiteľné, že obec využíva služby externých spolupracovníkov pri projektovom manažmente náročných projektov rozvoja obce. V prípade menších investícií (časovo, finančne a organizačne) je táto úloha suplovaná starostom obce a pracovníčkami obecného úradu.

#### 4.1.9 Školstvo

Školskú sieť zariadení tvorí Základná škola s materskou školou, Golianovo 60 . V školskom roku 2013/2014 navštevovalo materskú školu 62 žiakov a základnú školu 138 žiakov. V obci sa tiež nachádza mimoškolské zariadenie - Školský klub detí pri ZŠ Golianovo.

#### 4.1.10 Kultúrny a spoločenský život



Obec usporadúva mnoho podujatí počas roka, ktoré prispievajú k rozvoju spoločenského a kultúrneho rozvoja jej obyvateľov a návštevníkov.

Tabuľka č. A 12 – Kalendár podujatí v obci

Mesiac	Podujatie
Január	Ples KDH, Ples OFK
Február	Ples Vinárskeho a záhradkárskeho spolku, Pochovávanie basy - Fašiang
Marec	Ochutnávka Vína 22 ročník
Apríl	Uvítanie detí do života
Máj	Majáles DHZ
Jún	Ukončenie školského roka slávnostná akadémia, Juniáles
August	Furmanské preteky 12 ročník. Oslavy SNP gen. Golian
Október	Mesiac úcty k starším- jubilanti
November	Uvítanie detí do života
December	Obecná zabíjačka

Zdroj: Obec Golianovo

#### 4.1.11 Mimovládny sektor

Na území obce je niekoľko mimovládnych organizácií, ktoré svoju činnosť vykonávajú v rámci územia obce i mimo neho. Obec je členom Regionálneho združenia Dolná Nitra o.z. (združenie sídli v obci Golianovo), ktoré vykonáva svoju činnosť na základe prístupu LEADER na území niekoľkých obcí. Prehľad organizácií je uvedený v tabuľke č. A 13.

Tabuľka č. A 13 – Evidencia mimovládnych organizácií

Evidencia mimovládnych organizácií	
P. č.	Názov:
1	Regionálne združenie Dolná Nitra o. z.
2	ĎARMOTY - občianske združenie
3	Gazdovstvo u furmana
4	Obecný futbalový klub Golianovo
5	STRELECKÝ KLUB GOLIANOVO



Zdroj: Obec Golianovo

#### 4.1.12 Podnikateľské prostredie

Primárny sektor je zastúpený AGRO – Golianovo s.r.o. V roku 2013 bolo na území obce registrovaných celkovo 115 SZČO. Obchodný register Slovenskej republiky uvádza, že na území obce má svoje sídlo 32 subjektov.

V rámci terciárneho sektoru sú v rámci obce identifikované subjekty venujúce sa veľkoobchodu/maloobchodu (2 subjekty), službám pohostinstva (2 subjekty), cestnej doprave (1 subjekt), kaderníctvu (1 subjekt), maliarskym prácam (2 subjekty), murárskym prácam (3 subjekty), zámočnickým prácam (1 subjekt), zvaračským prácam (1 subjekt), kozmetickým službám (1 subjekt), práce s poľnohospodárskymi mechanizmami (1 subjekt), autoservis (1 subjekt), poštovým službám (1 subjekt) a predaju propán – butánu (1 subjekt) (zdroj: štatistiky obce Golianovo).

Tento stav môže obec meniť len v obmedzenom rozsahu. V rámci svojej činnosti môže obec vyvinúť snahu vytvoriť podmienky pre zlepšenie podnikateľského prostredia a rozvoj podnikania v obci. Hlavným faktorom rozvoja podnikania v obci môžu byť existujúce voľné plochy ako predpoklad k prilákaní investorov do obce, následnej tvorbe pracovných miest a k zníženiu nezamestnanosti v obci a okolitých obciach.

#### 4.1.13 Stavebníctvo, bytová výstavba

Obytná výstavba je sústredená do rodinných domov, v obci sú tri bytové domy. V obci sa nachádza celkovo 532 rodinných domov, z toho 534 trvale obývaných.

Stavebný rozvoj obce je možný jednak v zastavanom území, ako i rozšírením zastavaného územia. Takýmto spôsobom je možné prilákať nových obyvateľov a vytvoriť predpoklad pre



celkový rozvoj obce. Vzhľadom na malú vzdialenosť od krajského mesta a výbornú dostupnosť je možnosť výstavby zaujímavá pre obyvateľov mesta Nitra.

#### 4.1.14 Cestovný ruch

Obec Golianovo disponuje vhodnými podmienkami pre rozvoj cestovného ruchu z hľadiska prírodného, klimatického, historického aj kultúrno-spoločenského. Súčasťou obce je geotermálny prameň, ktorý dosiaľ nenašiel adekvátne využitie.

Nedostatkom obce v oblasti rozvoja cestovného ruchu sú nepostačujúce ubytovacie kapacity, stravovacie možnosti a ponuka služieb typu kozmetika, kaderníctvo, prípadne maloobchod. V súčasnosti nie je možné ubytovať sa priamo v obci, kapacity sú jedine v blízkom okolí.

Pre účely cestovného ruchu je možné v obci navštíviť hodnotné historické pamiatky: Rímskokatolícky kostol Krista kráľa z roku 1937, kamenná socha sv. Jána Nepomuckého, obrazy Božského srdca Ježišovho a Máriinho nepoškvrneného srdca, drevená Božia muka z 30. rokov 20. storočia, socha sv. Floriána, kamenná sochu sv. Urbana, kamenný priecestný most s kamenným korpusom z 18. storočia, kamenný ústredný kríž starého cintorína a pozostatky starého židovského cintorína. Taktiež sa v obci nachádzajú nálezy z doby neolitu so zatiaľ jediným nálezom trojitého rondelu na území Slovenska. Neprehliadnuteľné sú aj nálezy maďarovskej kultúry (staršia a stredná doba železná), konkrétne rímska spona a nálezy z 11. a 12. storočia.

Obec Golianovo je atraktívna kultúrno-spoločenským vyžitím, zachovávaním ľudových tradícií a remesiel ako aj organizovaním rôznych podujatí. Je členom regionálneho združenia Dolná Nitra a vzhľadom na výhodnú a zaujímavú geografickú polohu, okresné póly rastu je pokojným a čistým prostredím pre život. Aj tento fakt umocňuje potrebu vytvorenia dostatku kvalitných možností trávenia voľného času nielen detí a mládeže, ale aj dospelých. Analýza problémov jednoznačne poukázala na skvalitnenie a rozšírenie infraštruktúry voľného času, ako na rozvojovú príležitosť. Obec sa tiež sústreďuje na rozvoj cykloturistiky, pre ktorú sú



vytvorené ideálne podmienky. (Zdroj: Program hospodárskeho a sociálneho rozvoja Obce Golianovo, 2009, strana 26).

#### 4.1.15 Pôdohospodárstvo

V rámci obce realizuje poľnohospodársku činnosť AGRO – Golianovo s.r.o., ktoré sa zaoberá rastlinnou výrobou.

#### 4.1.16 Ekonomicky aktívne obyvateľstvo a nezamestnanosť

Z hľadiska ekonomickej aktivity obyvateľov obce je podiel ekonomicky aktívneho obyvateľstva v pomere k trvalo bývajúcemu obyvateľstvu na úrovni 44,30 %. Počet nezamestnaných dosiahol v roku 2013 počet 63 osôb. Za daných okolností bola miera nezamestnanosti v roku 2013 na úrovni 4,75% (Zdroj: Štatistický úrad SR, Obec Golianovo).

#### 4.1.17 Technická infraštruktúra

Vodovodná a plynová sieť bola v obci zavedená v rokoch 1994 – 1995. Verejná kanalizácia v obci zatiaľ vybudovaná nie je, avšak obec Golianovo má spolu so susednou obcou Veľký Lapáš vypracovanú projektovú dokumentáciu na jej výstavbu a podanú žiadosť na Ministerstvo životného prostredia. Prostriedky na výstavbu plánuje získať prostredníctvom environmentálneho fondu.

Obec Golianovo sa nachádza v oblasti ohrozenia jadrových zariadení Mochovce – v 20 km pásme, na základe čoho musí byť zabezpečená ochrana obyvateľstva v súlade s platnou legislatívou.



V oblasti informačnej infraštruktúry je vybudovaná telekomunikačná sieť – telefonizácia je zabezpečená prostredníctvom digitálnej telefónnej ústredne RSU, v centre obce sa nachádza jeden verejný telefónny automat. Na Obecnom úrade Golianovo je zriadená zosilňovacia stanica miestneho rozhlasu. Na území obce sa nachádza rádiatelefónna zosilňovacia stanica Orange. Obec má vybudované pripojenie na internet.

Hlavnú dopravnú kostru obce Golianovo tvorí cesta I. triedy I/51, ktorá tvorí prietiah obcou v smere Nitra - Levice a je najdôležitejšou dopravnou tepnou.

Sieť dopravných komunikácií v obci Golianovo tvoria cesty III. triedy č. 05138 v smere Lapáš - Golianovo a č. 05139 v smere Vráble – Golianovo – Čechynce. Tieto dopravné komunikácie sú doplnené miestnymi komunikáciami, ktoré zabezpečujú prepojenie extravilánu obce s jej intravilánom. Celková dĺžka miestnych komunikácií je 7 107 metrov.

Sieť ciest III. triedy a miestnych komunikácií je doplnená účelovými komunikáciami, ktoré tvoria pokračovanie miestnych komunikácií mimo zastavané územie. Účelové komunikácie slúžia na sprístupnenie jednotlivých častí chotára. Ich povrch je z časti spevnený a z časti nespevnený.

Prístup do chotára zabezpečuje sieť poľných ciest nadväzujúca na cesty III. triedy a miestne komunikácie. Ich povrch je zväčša prašný. Obec Golianovo má vybudované väčšie parkovisko pred futbalovým štadiónom, kostolom, zdravotným strediskom a obecným úradom.

Najbližšie dopravné napojenie na diaľkovú hromadnú dopravu sa nachádza v okresnom meste Nitra, vo vzdialenosti 10 km. (Zdroj: Program hospodárskeho a sociálneho rozvoja Obce Golianovo, 2009, strana 17).

#### 4.2 Analýza vonkajšieho prostredia



Vonkajšie prostredie je určované Európskou úniou a legislatívou Slovenskej republiky. V danej oblasti je relevantný najmä Národný plán reforiem Slovenskej republiky platný pre roky 2014 a 2015. Jedná sa o opatrenia, ktorým sa vláda zaviazala plniť v nasledujúcom období:

*Konsolidačné opatrenia 2015-2017:*

- Zachovanie výnosu a zvýšenie úspešnosti DPH.
- Registračné pokladnice pre lekárov a iné profesie.
- Zrážková daň na finančných a nefinančných benefity od farmaceutických spol. pre lekárov.
- Ročné zúčtovanie Sociálnej poisťovne.
- Úspory na mzdách (ESO).
- Úspory na medzispotrebe (ESO).

*Efektívnosť verejných výdavkov:*

- Transformácia a zlučovanie podriadených organizácií kapitol štátneho rozpočtu v rámci ESO.
- Zlepšenie finančného riadenia a hospodárenia poskytovateľov zdravotnej starostlivosti.
- Vyrovnané hospodárenie fakultných a univerzitných nemocníc.
- Implementácia prvej fázy e-health eSO1.
- Výdavkové priority - zvýšenie miezd učiteľom, zamestnancom úradov práce, kapacít materských škôl.
- Výstavba diaľnic.

*Boj proti daňovým podvodom a analytické kapacity:*

- Tretia etapa akčného plánu formou opatrení na zlepšenie výberu daní: najmä centralizácia informácií z mýtného systému, registra motorových vozidiel a obyvateľstva, prístup k informáciám o účtoch prešetrovaných osôb a firiem.



- Zavedenie insolvenčného registra, registra diskvalifikovaných osôb a ratingu daňových subjektov. Okrem toho sa zriadia špecializované senáty na krajských súdoch so zameraním na daňovú oblasť.
- Posilnenie analytických kapacít a vybudovanie analytickej jednotky na Finančnej správe SR.
- Zverejňovanie platenia DPPO.

*Služby zamestnanosti, dlhodobá nezamestnanosť:*

- Prioritizovanie poradenských a individualizovaných verejných služieb zamestnanosti vrátane zvýšenia ich administratívnych kapacít s cieľom zlepšenia prístupu k zamestnaniu pre dlhodobo nezamestnané osoby, pracovníkov s nízkou kvalifikáciou, starších ľudí a žien.
- Poskytovanie kariérneho poradenstva pre dospelých na zlepšenie uplatniteľnosti na trhu práce.
- Centralizácia databázy uchádzačov o zamestnanie a poberateľov sociálnych dávok, kompletizácia a prepojenie s relevantnými inštitúciami.
- Analýza čistej účinnosti a efektívnosti výdavkov jednotlivých opatrení aktívnej politiky trhu práce.
- Posilnenie finančných motivácií zamestnať sa - súbeh dávky v hmotnej núdzi a mzdy.

*Predškolské zariadenia:*

- Budovanie nových zariadení služieb starostlivosti o dieťa.
- Rozšírenie kapacít materských škôl, rozšírenie existujúcich foriem výchovy a vzdelávania o prípravné triedy materskej školy a zvýšenie časovej dotácie pre predškolské vzdelávanie.

*Nezamestnanosť mladých:*

- Prijatie systému záruk pre mladých ľudí do 29 rokov.
- Identifikácia sektorovej potreby zručností na trhu práce a dopytu po kvalifikovanej pracovnej sile prostredníctvom Národnej sústavy povolání.





*Odborné vzdelávanie a postavenie učiteľov:*

- Zvyšovanie miezd učiteľov.
- Lepšie zapojenie zamestnávateľov a zamestnávateľských zväzov do systému odborného vzdelávania a prípravy, podpora odbornej praxe žiakov vykonávanej priamo v podnikoch a zmeny v normatívnom financovaní odborného regionálneho školstva s cieľom posilniť kvalitu odborného vzdelávania.

*Marginalizované rómske komunity:*

- Zvyšovanie počtu asistentov učiteľov.
- Vydávanie učebníc a učebných textov v slovenskom a v rómskom jazyku.

*Výskum a vývoj:*

- Opatrenia z Akčného plánu stratégie RIS3.

*Transparentnosť regulácie sieťových odvetví:*

- Hodnotenie potreby ďalšej regulácie.
- Zverejňovanie analýzy ku všetkým zásadnejším zmenám politík regulačného obdobia.
- Vybudovanie dátového centra na webovom sídle URSO.

*Prepájanie sústav a sietí:*

- Prepojenie plynárenských sietí s Poľskom a Maďarskom.
- Prepojenie elektrizačných sústav s Maďarskom.

*Energetická efektívnosť v podnikoch:*

- Podpora energetických auditov pre malé a stredné firmy.
- Implementácia smernice o energetickej efektívnosti.



*Verejná služba:*

- Reforma štátnej služby.
- Model prevádzky Integrovaných obslužných miest.
- Grantový program pre posilnenie analytických kapacít vo VS.
- ESO - Efektívna, spoľahlivá a otvorená štátna správa.

*Justícia:*

- Skrátenie dĺžky súdneho konania.
- Elektronický súdny spis.
- Zavedenie elektronickej Zbierky zákonov SR.

Zdroj: Národný program reforiem Slovenskej republiky 2014, strana 24, 25.

Prenos vyššie uvedených návrhov do vonkajšieho prostredia na úrovni samosprávy je uvedený v STEEP analýze.

Formulár č. A 13 - STEEP analýza

<b>Sociálna oblasť</b>	<b>Technologická oblasť</b>	<b>Ekonomická oblasť</b>
Demografické zmeny obyvateľstva	Využívanie IKT pre komunikáciu s obyvateľstvom	Využívanie štrukturálnych fondov EÚ pre spolufinancovanie projektov
Absencia adekvátneho prepojenia vzdelávacieho systému s potrebami trhu práce	Zlepšovanie kvality poskytovaných služieb verejnosti	Daňové zaťaženie
Nárast kriminality, chudoby, MRK	Rast úrovne výskumu a vývoja, inovácie	Nové trhy a investičné príležitosti pre zamestnávateľov a podnikateľov
	Zavádzanie inovatívnych technológií u kľúčových zamestnávateľov v regióne	Dobudovanie cestnej infraštruktúry
<b>Ekologická oblasť</b>	<b>Politická oblasť</b>	<b>Oblasť hodnôt</b>
Objavenie doposiaľ neidentifikovaných ekologických zdrojov znečistenia	Pripravenosť Vlády SR na čerpanie finančných prostriedkov alokovaných v štrukturálnych fondoch EÚ	Zmena postojov obyvateľstva a ich zapájanie do rozvojových aktivít
Zhoršenie kvality podzemných zdrojov vody a nedostatok	Podpora Vlády SR v oblasti podnikateľského prostredia,	Rasizmus, xenofóbia a kriminalita



kvalitnej pitnej vody	inovácií, výskumu a vývoja, cestovného ruchu	
Zhoršujúca sa kvalita ovzdušia vplyvom znečistenia	Proces verejného obstarávania a s ním spojená legislatíva	
	VÚC Nitra podporujúca miestny rozvoj	

Zdroj: vlastné spracovanie

Súčasťou analýzy vonkajšie a vnútorného prostredia bolo i Ex-post hodnotenie - stav projektovej pripravenosti investícií k termínu vypracovania PHSR. Účelom tabuľky - Ex-post hodnotenie – stav projektovej pripravenosti investícií k termínu vypracovania nového PHSR je analyzovať súčasný stav pripravenosti investičných zámerov a možností ich financovania z rôznych zdrojov vrátane hodnotenia ich príspevku k rastu alebo rozvoju územia, tvorbe nových pracovných miest a k zlepšeniu kvality života obyvateľov. Tabuľka je zároveň východiskom pre vytvorenie tabuliek P1 a F6.

#### 4.3 SWOT analýza

SILNÉ STRÁNKY	SLABÉ STRÁNKY
<p><b>Environmentálna oblasť</b></p> <ul style="list-style-type: none"><li>vysoká kvalita životného prostredia</li><li>klimatické podmienky v obci sú priaznivé pre rastlinnú a živočíšnu výrobu</li><li>štruktúra a pôdne pomery vhodné pre poľnohospodársku výrobu</li><li>orná pôda v dobrej kvalite</li><li>druhovo bohatá fauna a flóra</li><li>existencia geotermálneho prameňa v katastri obce</li></ul> <p><b>Sociálna oblasť</b></p> <ul style="list-style-type: none"><li>vysoké zastúpenie produktívnej zložky obyvateľstva</li><li>predproduktívna zložka obyvateľstva prevláda nad poproduktívnou</li><li>kladné hodnoty migračného salda</li><li>priaznivý demografický vývoj – kontinuálny rastúci trend vo vývoji počtu obyvateľov</li><li>v obci sú aktívne subjekty venujúce sa</li></ul>	<p><b>Environmentálna oblasť</b></p> <ul style="list-style-type: none"><li>nedostatočná úroveň využívania prírodného potenciálu</li><li>nedostatočné využívanie prírodného potenciálu územia pre účely cestovného ruchu</li><li>čierne skládky na území obce</li></ul> <p><b>Sociálna oblasť</b></p> <ul style="list-style-type: none"><li>slabšia propagácia dediny a jej kultúrnych podujatí za hranicami obce</li><li>absencia dostatku podujatí pre dôchodcov</li><li>slabšia angažovanosť obyvateľstva do diania v obci i napriek množstvu podujatí organizovaných počas roka</li></ul> <p><b>Hospodárka oblasť</b></p> <ul style="list-style-type: none"><li>absencia kanalizačnej siete v obci</li><li>absencia chodníkov v niektorých úsekoch obce</li><li>nevysporiadané majetkovo – právne vzťahy</li></ul>



<p>športovej, spoločenskej a kultúrnej činnosti v prospech obyvateľov obce a návštevníkov obce i celého regiónu</p> <ul style="list-style-type: none"><li>• bohatý kultúrny, spoločenský a športový život v obci poskytujúci vyžitie pre všetky vekové kategórie občanov</li><li>• zabehnuté komunikačné kanály medzi obcou a obyvateľmi</li><li>• angažovanie obce v rámci činnosti Regionálneho združenia Dolná Nitra o. z.</li><li>• implementácia prístupu LEADER na území obce</li></ul> <p><b>Hospodárka oblasť</b></p> <ul style="list-style-type: none"><li>• funkčná materská škola a základná škola</li><li>• športový areál (futbalové, školské a viacúčelové ihrisko)</li><li>• prítomnosť objektov historického významu</li><li>• zavedený separovaný zber odpadu a existencia zberného dvoru</li><li>• webové sídlo obce s pravidelnou aktualizáciou</li><li>• výhodná geografická poloha vzhľadom na mesto Nitra a Vrábľe</li><li>• prepojenie s mestom Nitra prostredníctvom medzimestskej hromadnej dopravy zabezpečené na dostatočnej úrovni</li><li>• realizácia rozvojových projektov financovaných zo zdrojov ŠR a EÚ</li><li>• početné zastúpenie podnikateľských subjektov (právnické osoby ako i fyzické osoby - podnikatelia)</li><li>• diverzifikovaná hospodárska základňa obce</li><li>• dobrý vzťah samospráva – podnikateľ</li><li>• nízka miera nezamestnanosti</li><li>• sprevádzkovaný verejný vodovod v obci</li><li>• realizácia projektu zameraného na rekonštrukciu niekoľkých chodníkov v obci</li></ul>	<ul style="list-style-type: none"><li>• absencia zariadenia sociálnej starostlivosti</li><li>• absencia voľného domového a bytového fondu</li><li>• absencia dostatočného množstva kvalitných ubytovacích a stravovacích kapacít v regióne</li><li>• absencia služieb cestovného ruchu</li><li>• technicky zastarané verejné osvetlenie a rozhlas</li></ul>
--	---

<b>PRÍLEŽITOSTI</b>	<b>OHROZENIA</b>
<p><b>Environmentálna oblasť</b></p> <ul style="list-style-type: none"><li>• podpora využívania OZE a energetickej efektívnosti zo strany štátu a EÚ</li><li>• vybudovanie ČOV a kanalizačnej siete</li><li>• rozvoj ekologického poľnohospodárstva</li><li>• využitie geotermálneho prameňa</li><li>• poloha obce v blízkosti mesta Nitra a Vrábľe</li><li>• zvyšovanie kompetencií samosprávy</li></ul>	<ul style="list-style-type: none"><li>• nízka miera vymožitelnosti práva</li><li>• presun kompetencií na samosprávy bez adekvátneho presunu finančných prostriedkov</li><li>• zvyšovanie administratívnej záťaže vo verejnej správe</li><li>• zachytávanie investícií mestami Nitra a Vrábľe</li></ul>



<p><b>Sociálna oblasť</b></p> <ul style="list-style-type: none"><li>• podpora participácie obyvateľov na veciach verejných</li><li>• využitie programov EÚ na zvýšenie sociálneho rozvoja, vzdelanostnej a kultúrnej úrovne</li><li>• ďalšie napredovanie prístupu LEADER v rámci regiónu a cezhraničnej spolupráce</li><li>• pozdvihnutie kultúrno-spoločenského a športového života realizáciou spoločných regionálnych aktivít za súčinnosti okolitých obcí a obcí združených v Regionálnom združení Dolná Nitra o. z.</li></ul> <p><b>Hospodárska oblasť</b></p> <ul style="list-style-type: none"><li>• postupné zavádzanie regionálneho značenia produktov na nitrianskom vidieku – tvorba regionálnej značky a systému kvality</li><li>• dobudovanie rozhľadne v rámci prístupu LEADER s cieľom zvýšiť pridanú hodnotu a rozvoj cestovného ruchu</li><li>• odstraňovanie administratívnych bariér podnikania a zlepšovanie podnikateľského prostredia</li><li>• posilnenie obslužnej funkcie obce vo vzťahu k mestu – obec ako zázemie</li><li>• vybudovanie spoločného sociálneho zariadenia pre obyvateľov regiónu</li><li>• vybudovanie značených turistických a cykloturistických trás v regióne</li><li>• využitie schém pomoci EÚ</li><li>• dobudovaním prvkov technickej infraštruktúry zabezpečiť ďalší rozvoj podnikateľských aktivít v obci</li></ul>	<ul style="list-style-type: none"><li>• nezájem domácich a zahraničných investorov o podnikanie v území</li><li>• chýbajúce finančné prostriedky na financovanie aktivít regiónu (spolufinancovanie, refundácia a iné systémy financovania rozvojových projektov)</li><li>• nevytvorenie bytových príležitostí a podporného systému financovania bývania pre mladé rodiny</li><li>• nevyužitie objektov kultúrneho a historického významu</li><li>• útlm poľnohospodárstva</li></ul>
--	--

#### 4.4 Zhodnotenie hlavných disparít a faktorov rozvoja

##### *Hlavné disparity rozvoja obce Golianovo:*

- absencia kanalizácie a ČOV s napojením obyvateľov obce,
- nedostatočné využitie prírodného prostredia pre vidiecky cestovný ruch,
- chýbajúca infraštruktúra vidieckeho cestovného ruchu,
- absencia zariadenia sociálnej starostlivosti,



- absencia služieb cestovného ruchu.

*Hlavné faktory rozvoja obce Golianovo:*

- využitie potenciálu regionálnych producentov a regionálnych produktov, v spolupráci s RZ Dolná Nitra, o.z.,
- využitie prírodného potenciálu pre agroturistiku,
- využitie potenciálu geotermálneho prameňa,
- dostatok voľných priestorov pre podnikateľskú činnosť,
- dostatok voľných priestorov vhodných pre výstavbu oddychových zón ako i individuálnu bytovú výstavbu.

Formulár č. A 14 - Kontrolný zoznam pre hodnotenie možných rizík (rozvoja územia)

<b>Druh rizika</b>	<b>Objekt rizika</b>	<b>Zdroj rizika</b>	<b>Nežiaduce dôsledky</b>	<b>Pravdepodobnosť</b>
<b>Technické</b>	Územie	Priemyselné havárie	Znečistenie životného prostredia	Nízka
<b>Ekologické</b>	Územie	Objavenie doposiaľ neidentifikovaných ekologických zdrojov znečistenia	Nadmerné ekologické znečistenie	Nízka
<b>Sociálne</b>	Územie	Neúmerné zvyšovanie počtu sociálne neprispôsobivých obyvateľov a MRK	Rastúca kriminalita	Nízka
<b>Ekonomické</b>	Územie	Financovanie z komplementárnych zdrojov financovania	Nerealizovanie rozvojových projektov	Stredná

Zdroj: vlastné spracovanie



## 5 Strategická časť

Strategická časť PHSR nadväzuje na analytickú časť. Záver analytickej časti obsahuje definovanie hlavných disparít, základných rozvojových faktorov a SWOT analýzu. Strategická časť obsahuje stratégiu rozvoja obce pri zohľadnení jeho vnútorných špecifik a určí hlavné ciele a priority rozvoja obce pri rešpektovaní princípov regionálnej politiky v záujme dosiahnutia vyváženého udržateľného rozvoja územia. Strategická časť obsahuje:

- víziu územia,
- návrh stratégie,
- výber a popis strategických cieľov v jednotlivých politikách - oblastiach rozvoja (hospodárska, sociálna, environmentálna).

### 5.1 Vízia rozvoja územia

Pri stanovení vízie rozvoja územia obce Golianovo bolo nutné prihliadať na fakt, že sa vzťahuje k dlhodobému horizontu 10 až 15 rokov. Vízia by mala byť v súlade s Národnou stratégiou regionálneho rozvoja SR a Programom hospodárskeho a sociálneho rozvoja Nitrianskeho samosprávneho kraja 2012 – 2018.

Vízie a ciele národnej stratégie sa vzťahujú na obdobie do roku 2030. Ťažiskom dokumentu sú rozvojové priority štátu pre programové obdobie 2014- 2020, ktoré majú viesť k splneniu vytýčených významných národných cieľov.

V komparácii s ostatnými členskými štátmi EÚ, dosiahla SR za posledné viac ako dve dekády, dynamického hospodárskeho a sociálneho vývoja významný spoločenský pokrok. Postupnou realizáciou rozvojových projektov, podporných programov, vrátane štrukturálnych reforiem a systémových zmien, dochádzalo k modernizácii a modifikácii odvetvovosektorovej štruktúry hospodárstva, ako i konvergencii SR k ekonomicky vyspelým štátom. Vízia regionálneho rozvoja predstavuje stav, ku ktorému má Slovensko za niekoľko rokov dospieť -



vymedzuje rámec pre definovanie strategických cieľov a priorít na obdobie 2014 až 2020 s výhľadom do roku 2030, ako aj postupy na ich dosiahnutie. Vízia regionálneho rozvoja Slovenska je definovaná takto: **„Slovensko sa má stať krajinou s vysokou kvalitou života všetkých občanov. Každý región bude využívať svoje danosti v prospech svojho udržateľného hospodárskeho, sociálneho, environmentálneho a územného rozvoja, a tým aj Slovenskej republiky, ako vyspelého, hospodársky, politicky a sociálne súdržného členského štátu Európskej únie.“** (Zdroj: Národná stratégia regionálneho rozvoja Slovenskej republiky, strana 34).

Počas realizácie aktualizovanej Národnej stratégie regionálneho rozvoja SR bude pri plánovacích procesoch uplatňovaný integrovaný prístup orientovaný smerom k udržateľnému sociálnemu, ekonomickému, environmentálnemu a územnému rozvoju regiónov. Očakáva sa, že regióny budú schopné efektívne využívať svoj vnútorný potenciál ako svoju konkurenčnú výhodu s cieľom zvyšovať kvalitu života obyvateľov a v rámci jednotlivých regiónov budú znižované vnútroregionálne rozdiely.

Program hospodárskeho a sociálneho rozvoja Nitrianskeho samosprávneho kraja 2012 – 2018. Rozvojová vízia nitrianskeho samosprávneho kraja: **„Nitriansky kraj bude dynamicky sa rozvíjajúci región využívajúci exogénne aj endogénne rozvojové zdroje. Hospodárstvo bude založené na moderných technológiách produkujúcich výrobky s vysokou pridanou hodnotou. Moderné a efektívne multifunkčné poľnohospodárstvo produkujúce dostatok kvalitných potravín, poskytujúce atraktívne pracovné príležitosti pre vidiecke obyvateľstvo, bude spolu s cestovným ruchom osou integrovaného rozvoja vidieckeho priestoru. Východiskom pre dosiahnutie týchto cieľov bude kvalitný integrovaný systém vzdelávania, poskytujúci občanom lepšie možnosti realizácie v profesijnom aj osobnom živote. Rastúca kvalita života bude sprevádzaná udržateľným rozvojom kvality zložiek životného prostredia a krajiny.“** (Zdroj: Program hospodárskeho a sociálneho rozvoja Nitrianskeho samosprávneho kraja 2012 – 2018, strana 108).





Obec Golianovo stanovila vo svojom PHSR na roky 2014-2020 svoju strategickú víziu nasledovne: **Obec Golianovo chce efektívne využívať svoj vnútorný potenciál k tomu, aby vytvorila pre svojich občanov priestor pre pokojné a kvalitné bývanie v čistom a zdravom prostredí, s dobudovanou miestnou a sociálnou infraštruktúrou a miestom vytvárajúcim dostatok pracovných príležitostí pre rozvoj podnikania.**

## 5.2 Strategický cieľ

Pre naplnenie uvedenej vízie obce obec stanovila tri prioritné oblasti svojho rozvoja počas rokov 2014 – 2020. Jedná sa o tieto oblasti:

1. hospodárska oblasť,
2. sociálna oblasť,
3. environmentálna oblasť.

V týchto prioritných oblastiach rozvoja si obec stanovila strategické ciele a navrhla opatrenia, ktorými tieto strategické ciele dosiahne.

Formulár č. S 1 - Plánovací formulár – Vízia, strategický cieľ

<b>Vízia</b>
Obec Golianovo chce efektívne využívať svoj vnútorný potenciál k tomu, aby vytvorila pre svojich občanov priestor pre pokojné a kvalitné bývanie v čistom a zdravom prostredí, s dobudovanou miestnou a sociálnou infraštruktúrou a miestom vytvárajúcim dostatok pracovných príležitostí pre rozvoj podnikania
<b>Strategický cieľ</b>
Vytvoriť podmienky pre zvýšenie kvality života obyvateľov obce, pre zvýšenie jej konkurencieschopnosti a ekonomickej výkonnosti s trvale udržateľným rozvojom a rešpektovaním strategických cieľov VÚC

Zdroj: vlastné spracovanie



Formulár č. S 2 - Tabuľka strategických cieľov a opatrení (ciele a opatrenia)

<b>Vízia</b>		
<b>Prioritná oblasť - Hospodárska</b>	<b>Prioritná oblasť - Sociálna</b>	<b>Prioritná oblasť - Environmentálna</b>
<b>ciele</b> Stavebno - technická infraštruktúra Cestovný ruch Podnikanie	<b>ciele</b> Školstvo, vzdelanie a šport Bývanie	<b>ciele</b> Odpadové hospodárstvo Informovanie verejnosti
Opatrenie 1.1 Zlepšenie obecnej infraštruktúry a miestnych komunikácií Opatrenie 1.2 Podpora cestovného ruchu a agroturistiky Opatrenie 1.3 Podpora podnikateľských aktivít	Opatrenie 2.1 Podpora aktivít v oblasti školstva, vzdelávania a športu Opatrenie 2.2 Vytváranie podmienok pre bývanie	Opatrenie 3.1 Podpora aktivít v oblasti odpadového hospodárstva Opatrenie 3.2 Zvýšenie ekologického povedomia obyvateľov

Zdroj: vlastné spracovanie



## 6 Programová časť

Programová časť PHSR nadväzuje na strategickú časť a obsahuje opatrenia a projekty vrátane ich priradenia k jednotlivým cieľom a prioritám. Zmyslom programovej časti je jej príspevok k splneniu stanoveného strategického cieľa: *Vytvoriť podmienky pre zvýšenie kvality života obyvateľov obce, pre zvýšenie jej konkurencieschopnosti a ekonomickej výkonnosti s trvale udržateľným rozvojom a rešpektovaním strategických cieľov VÚC.*

### Metodika tvorby PHSR udáva nasledovný postup:

- Pracovná skupina špecifikovala opatrenia, navrhla k nim aktivity a stanovila poradie dôležitosti opatrení a aktivít, projektov vrátane merateľných ukazovateľov výsledku a dopadu. (Formulár č. P 1 - Tabuľka opatrení, aktivít a projektov podľa oblastí, Formulár č. P 2 - Tabuľka ukazovateľov výsledkov, dopadov).
- Riadiaci tím vypracoval sumárny návrh aktivít a projektov ako východisko pre Akčný plán.
- Riadiaci tím stanovil termíny realizácie aktivít, projektov (roky) a odhad ich financovania (výška a zdroje financovania).
- Riadiaci tím zabezpečil vypracovanie formulárov pre prípravu navrhnutých projektov (Formulár P 3 - Formulár pre prípravu projektu).

### 6.1 Opatrenia a projekty vrátane ich priradenia k jednotlivým prioritám

#### Formulár P1 – Tabuľka opatrení, projektov a priorít podľa oblastí

Prioritná oblasť PO 01 Hospodárska oblasť

Opatrenie	Projekt/Aktivita	Prioritná oblasť/oblasť
Opatrenie 1.1 Zlepšenie obecnej infraštruktúry a miestnych komunikácií	Projekt 1.1.1 Budovanie cestných komunikácií	Hospodárska oblasť – stavebno - technická infraštruktúra



	Projekt 1.1.2 Budovanie chodníkov pre peších	Hospodárska oblasť – stavebno - technická infraštruktúra
	Projekt 1.1.3 Dokončenie výmeny elektrických rozvodov	Hospodárska oblasť – stavebno - technická infraštruktúra
	Projekt 1.1.4 Rekonštrukcia verejného osvetlenia	Hospodárska oblasť – stavebno - technická infraštruktúra
	Projekt 1.1.5 Dokončenie/rozšírenie cintorína	Hospodárska oblasť – stavebno - technická infraštruktúra
Opatrenie 1.2 Podpora cestovného ruchu a agroturistiky	Projekt 1.2.1 Cyklistická komunikácia	Hospodárska oblasť – cestovný ruch
Opatrenie 1.3 Podpora podnikateľských aktivít		Hospodárska oblasť - podnikanie

Zdroj: vlastné spracovanie

#### Prioritná oblasť PO 02 Sociálna oblasť

Opatrenie	Projekt/Aktivita	Prioritná oblasť/oblasť
Opatrenie 2.1 Podpora aktivít v oblasti školstva, vzdelávania a športu	Projekt 2.1.1 Rekonštrukcia športového areálu	Sociálna oblasť – šport
	Projekt 2.1.2 Vytvorenie verejného priestranstva a ľadovej plochy pri potoku	Sociálna oblasť - šport
	Projekt 2.1.3 Rozšírenie budovy Základnej školy o nové dielne a odborné učebne	Sociálna oblasť - vzdelávanie
Opatrenie 2.2 Vytváranie podmienok pre bývanie	Projekt 2.2.1 Podpora rozvoja IBV	Sociálna oblasť - bývanie

Zdroj: vlastné spracovanie

#### Prioritná oblasť PO 02 Environmentálna oblasť

Opatrenie	Projekt/Aktivita	Prioritná oblasť/oblasť
Opatrenie 3.1 Podpora aktivít v oblasti odpadového hospodárstva	Projekt 3.1.1 Vybudovanie kanalizácie	Environmentálna oblasť – odpadové hospodárstvo
	Projekt 3.1.2 Dobudovanie zberného dvora	Environmentálna oblasť – odpadové hospodárstvo



Opatrenie 3.2 Zvýšenie ekologického povedomia obyvateľov	Projekt 3.2.1 Osvetové akcie	Environmentálna oblasť – informovanie verejnosti
--	------------------------------	--

Zdroj: vlastné spracovanie

Súhrn všetkých projektov sa uvádza vo formulári P3a a z pohľadu finančných zdrojov majú uvedené údaje súvislosť vo formulároch F6 a F3.

## 6.2 Súbor ukazovateľov výsledkov a dosahov

Súčasťou programovej časti je aj stanovenie ukazovateľov pre hodnotenie PHSR. Ukazovatele výsledkov a dopadov pre PHSR obce sú spracované v prehľade vo formulári P2 (príloha PHSR).

Ukazovatele sú rozdelené do troch kategórií:

- ukazovatele výstupu - práce, tovary a služby, ktoré boli financované počas realizácie aktivít projektu vyjadrené z finančného a vecného hľadiska,
- ukazovatele výsledku - okamžitý efekt realizácie aktivít projektu, ktorý je k dispozícii pre cieľovú skupinu alebo sa jedná o služby poskytnuté cieľovej skupine,
- ukazovatele dopadu - dlhodobý efekt vplyvu na danú prioritnú oblasť alebo cieľovú skupinu, ktorý však realizátor projektu nemôže ovplyvniť.

Pre oblasť hodnotenia dopadov pre PHSR obce boli ako východiskové hodnoty dopadových ukazovateľov stanovené dopadové ukazovatele na nulovej úrovni a hodnotenie dopadov sa uskutočňuje k roku 2020.

### Formulár P2 Tabuľka ukazovateľov výstupov, výsledkov, dopadov

Typ ukazovateľa	Názov ukazovateľa	Definícia	Informačný zdroj	Merná jednotka	Východisková hodnota	Cieľová hodnota / Rok	
						Rok 2015	2017 2020
<b>PRIORITNÁ OBLASŤ – Hospodárska</b>							
Projekt 1.1.1 Budovanie cestných komunikácií							



<b>Hlavné ukazovatele:</b> -výstupu -výsledku -dopadu	Výstup	Náklady na realizáciu	OcÚ	EUR	0	50 000	75 000
	Výsledok	Zrekonštruované a vybudované plochy	OcÚ	m	0	500	900
	Dopad	Zrealizované projekty technickej infraštruktúry	Štatistika	počet	0	1	2
Projekt 1.1.2 Budovanie chodníkov pre peších							
<b>Hlavné ukazovatele:</b> -výstupu -výsledku -dopadu	Výstup	Náklady na realizáciu	OcÚ	EUR	0	30 000	60 000
	Výsledok	Zrekonštruované a vybudované plochy	OcÚ	m	0	400	850
	Dopad	Zrealizované projekty technickej infraštruktúry	Štatistika	počet	0	1	2
Projekt 1.1.3 Dokončenie výmeny elektrických rozvodov							
<b>Hlavné ukazovatele:</b> -výstupu -výsledku -dopadu	Výstup	Náklady na realizáciu	OcÚ	EUR	0	0	50 000
	Výsledok	Vymenené elektrické rozvody	OcÚ	m	0	0	2 000
	Dopad	Zrealizované projekty technickej infraštruktúry	Štatistika	počet	0	0	1
Projekt 1.1.4 Rekonštrukcia verejného osvetlenia							
<b>Hlavné ukazovatele:</b> -výstupu -výsledku -dopadu	Výstup	Náklady na realizáciu	OcÚ	EUR	0	50 000	50 000
	Výsledok	Vymenené technológia bezdrôtového rozhlasu	OcÚ	m	0	2 000	2 000
	Dopad	Zrealizované projekty technickej infraštruktúry	Štatistika	počet	0	0	1
Projekt 1.1.5 Dokončenie/rozšírenie cintorína							



<b>Hlavné ukazovatele:</b> -výstupu -výsledku -dopadu	Výstup	Náklady na realizáciu	OcÚ	EUR	0	0	5 000
	Výsledok	Novovytvorená plocha	OcÚ	m <sup>2</sup>	0	0	650
	Dopad	Zrealizované projekty technickej infraštruktúry	Štatistika	počet	0	0	1
<b>Projekt 1.2.1 Cyklistická komunikácia</b>							
<b>Hlavné ukazovatele:</b> -výstupu -výsledku -dopadu	Výstup	Náklady na realizáciu	OcÚ	EUR	0	1 200	1 200
	Výsledok	Vyznačená cyklo dopravná trasa	OcÚ	kus	0	1	1
	Dopad	Zrealizované projekty technickej infraštruktúry	Štatistika	počet	0	1	1
<b>PRIORITNÁ OBLASŤ – Sociálna</b>							
<b>Projekt 2.1.1 Rekonštrukcia športového areálu</b>							
<b>Hlavné ukazovatele:</b> -výstupu -výsledku -dopadu	Výstup	Náklady na realizáciu	OcÚ	EUR	0	0	25 000
	Výsledok	Zrekonštruovaný športový areál	OcÚ	kus	0	0	1
	Dopad	Zrealizované projekty technickej infraštruktúry	Štatistika	počet	0	0	1
<b>Projekt 2.1.2 Vytvorenie verejného priestranstva a ľadovej plochy pri potoku</b>							
<b>Hlavné ukazovatele:</b> -výstupu -výsledku -dopadu	Výstup	Náklady na realizáciu	OcÚ	EUR	0	10 000	10 000
	Výsledok	Vytvorené priestranstvo a klzisko	OcÚ	kus	0	1	1
	Dopad	Zrealizované projekty pre zlepšenie podmienok trávenia voľného času	Štatistika	počet	0	1	1
<b>Projekt 2.1.3 Rozšírenie budovy Základnej školy o nové dielne a odborné učebne</b>							



<b>Hlavné ukazovatele:</b> -výstupu -výsledku -dopadu	Výstup	Náklady na realizáciu	OcÚ	EUR	0	0	200 000
	Výsledok	Vybudovanie učební a odborných dielní	OcÚ	kus	0	0	5
	Dopad	Zrealizované projekty pre zlepšenie podmienok výchovy a vzdelávania	Štatistika	počet	0	0	1
<b>Projekt 2.2.1 Podpora rozvoja IBV</b>							
<b>Hlavné ukazovatele:</b> -výstupu -výsledku -dopadu	Výstup	Náklady na realizáciu	OcÚ	EUR	0	0	15 000
	Výsledok	Vybudovanie základnej obslužnej infraštruktúry	OcÚ	kus	0	0	5
	Dopad	Počet prisťahovaných obyvateľov	Štatistika	počet	0	0	30
<b>PRIORITNÁ OBLASŤ – Environmentálna</b>							
<b>Projekt 3.1.1 Vybudovanie kanalizácie</b>							
<b>Hlavné ukazovatele:</b> -výstupu -výsledku -dopadu	Výstup	Náklady na zrealizované stavebné práce	OcÚ	EUR	0	2 000 000	2 000 000
	Výsledok	Dĺžka novovybudovanej kanalizácie	OcÚ	m	0	xxx	xxx
	Dopad	Zrealizované projekty v oblasti budovania verejnej kanalizačnej siete	Databáza RegDat	počet	0	1	1
<b>Projekt 3.1.2 Dobudovanie zberného dvora</b>							
<b>Hlavné ukazovatele:</b> -výstupu -výsledku -dopadu	Výstup	Náklady na zrealizované stavebné práce	OcÚ	EUR	0	0	68 000
	Výsledok	Zvýšenie množstva vyseparovaných komunálnych odpadov t/rok	Štatistika	t/rok	0	0	60
	Dopad	Množstvo separovaného odpadu z celkového množstva	Databáza RegDat	%	7	0	9





Projekt 3.2.1 Osvetové akcie							
<b>Hlavné ukazovatele:</b> -výstupu -výsledku -dopadu	Výstup	Náklady na realizáciu osvetových podujatí	OcÚ	EUR	0	500	700
	Výsledok	Zrealizované podujatia	OcÚ	kus	0	3	5
	Dopad	Zvýšenie environmentálneho povedomia	Štatistika	N/A	N/A	N/A	N/A

Zdroj: vlastné spracovanie



## 7 Realizačná časť

Realizačná časť je zameraná na popis postupov inštitucionálneho a organizačného zabezpečenia realizácie programu rozvoja obce, systém monitorovania a hodnotenia plnenia programu rozvoja obce s ustanovením merateľných ukazovateľov, vecný a časový harmonogram realizácie programu rozvoja obce s formou akčných plánov. Realizačná časť obsahuje:

- východiská,
- popis úloh jednotlivých partnerov pri realizácii PHSR,
- popis postupov inštitucionálneho a organizačného zabezpečenia,
- stručný popis komunikačnej stratégie PHSR k jednotlivým cieľovým skupinám,
- popis systému monitorovania a hodnotenia plnenia PHSR,
- akčný plán s výhľadom na roky 2015-2016.

### 7.1 Východiská a popis úloh jednotlivých partnerov pri realizácii

Obecný úrad má v oblasti prípravy a realizácie programu rozvoja dostatočné skúsenosti na programovej aj projektovej úrovni: z prípravy, realizácie a hodnotenia programu hospodárskeho a sociálneho rozvoja obce (2007-2013), z prípravy a realizácie projektov financovaných zo štrukturálnych fondov v Programovom období 2007-2013, z prípravy a realizácie projektu výstavby nájomných bytov financovaných zo Štátneho fondu rozvoja bývania a iných zdrojov.

Pri realizácii PHSR vystupujú ako partneri obyvatelia obce, ktorí boli prizvaní a zúčastnili sa verejných stretnutí, kde definovali svoje požiadavky, spolupracovali pri definovaní silných a slabých stránok svojej obce. Následne aktívne pristupovali k prerokovaniu finálneho návrhu PHSR obce. V rámci prípravy dokumentu bol vypracovaný i dotazník, ktorý bol distribuovaný obcou do domácnosti. Vzhľadom na nízku návratnosť a malú výpovednú hodnotu, pristúpila obec k verejným stretnutiam s občanmi/podnikateľmi a záujmovými skupinami. Rovnako tak



poslanci a zamestnanci OcÚ boli prizvaní ku konzultácii jednotlivých častí strategického dokumentu.

## **7.2 Popis postupov organizačného a inštitucionálneho zabezpečenia realizácie PHSR**

Realizácia PHSR obce je činnosťou samosprávy obce a obec ju vykonáva prostredníctvom svojich orgánov (obecné zastupiteľstvo, starosta). Samospráva jedenkrát ročne získa a spracuje pripomienky poslancov, OcÚ, partnerov a verejnosti, do leta v čase začiatku prípravy rozpočtu na ďalší rok. Táto činnosť naplánovaná do termínu september príslušného roku, kedy bude predložené hodnotenie PHSR za predchádzajúci rok, aj jeho prípadná aktualizácia.

Vo vzťahu k realizácii PHSR obecné zastupiteľstvo berie na vedomie návrh strategickú časť dokumentu, schvaľuje celý dokument PHSR a každoročne schvaľuje vyhodnotenie jeho plnenia. Obecné zastupiteľstvo taktiež schvaľuje spolufinancovanie projektov. Obecné zastupiteľstvo schvaľuje každoročne hodnotiace a monitorovacie správy, rozhoduje o prípadných zmenách a aktualizácii programu.

Najvyšším výkonným orgánom obce a jeho predstaviteľom je starosta. Rozhoduje vo všetkých veciach správy obce, ktoré nespádajú do právomocí a kompetencií obecného zastupiteľstva. Starosta sa spolupodieľal na príprave dokumentu, riadil proces realizácie, podpisuje schválenie celého dokumentu, vykonáva uznesenia a zastupuje obec vo vzťahu k štátnym orgánom, k právnickým a fyzickým osobám (radiace orgány príslušných operačných programov, dodávatelia, kontrolné skupiny projektov a i.).

Inštitucionálnu a administratívnu stránku zabezpečuje obecný úrad. Vzhľadom na personálne poddimenzovanie obecnej samosprávy, bude obecný úrad (v prípade nutnosti a zvážená možnosť) spolupracovať s externými konzultačnými spoločnosťami.



### 7.3 Stručný popis komunikačnej stratégie

Rôzne formy komunikácie budú súčasťou každého z pripravovaných a realizovaných projektov PHSR v rámci povinnej i nep povinnej činnosti informovania a publicity (pri projektoch financovaných z EŠIF a dotačných titulov) alebo v rámci komunikácie zainteresovaných cieľových skupín pri príprave a realizácii jednotlivých projektov.

Vzhľadom na charakter obce, prebieha komunikácia osobným stykom s predstaviteľmi/zamestnancami obce, alebo priamou účasťou na zasadnutiach obecného zastupiteľstva.

Dôležitým nástrojom komunikácie je pre obec webová stránka, ďalej informačná tabuľa, rozhlas a noviny. Komunikácia s obyvateľmi prebieha neustále až do ukončenia platnosti PHSR.

Ďalším nástrojom komunikácie sú i rokovania v rámci obecného zastupiteľstva, kde materiál na rokovanie pripravuje starosta obce v súčinnosti so zamestnancami obce. Rovnako tak hlavný kontrolór, vychádzajúc z definície jeho funkcie, môže dať stanovisko k prerokovanému materiálu.

### 7.4 Systém monitorovania a hodnotenia

Proces monitorovania PHSR sa vykonáva systematicky a priebežne počas celého trvania PHSR až do ukončenia jeho platnosti. Vstupnými údajmi pre monitorovanie sú uvedené vo Formulári P2 – ukazovatele výstupu, výsledku a dopadu projektu. Výstupom monitorovania je monitorovacia správa za príslušný rok schválená v OcÚ, resp. monitorovacia správa schválená riadiacim orgánom v systéme ITMS alebo podobnom. Za prípravu monitorovacej správy zodpovedá príslušný garant podľa povahy projektu. Jednať sa pritom môže o starostu obce, hlavného kontrolóra obce, poslancov, resp. inú poverenú osobu.



Cieľom monitorovania je získavanie informácií o reálnom plnení opatrení, o prípadnom negatívnom vývoji, spôsobe realizácie, definovanie a prijatie nápravných opatrení.

Samospráva jedenkrát ročne získa a spracuje pripomienky partnerov, OcÚ, poslancov a verejnosti, do leta v čase začiatku prípravy rozpočtu na ďalší rok. Táto činnosť je naplánovaná do termínu príslušného roku, kedy bude predložené hodnotenie PHSR za predchádzajúci rok, jeho prípadná aktualizácia, hodnotenie ukazovateľov vrátane korekcií v rámci pravidelného každoročného hodnotenia. V prípade nutnosti korekcií mimo stanovené termíny vykoná korekciu starosta obce. Celkový plán hodnotenia je spracovaný vo Formulári R5.

#### Formulár č. R 5 - Plán hodnotenia a monitorovania

Plán priebežných hodnotení PHSR na programové obdobie 2014 - 2020		
Typ hodnotenia	Vykonať prvýkrát	Dôvod vykonania/ periodicita
<b>Strategické hodnotenie</b>	najskôr v roku 2017	podľa rozhodnutia obce a vzniknutej spoločenskej potreby
Tematické hodnotenie časti PHSR	2016	téma hodnotenia identifikovaná ako riziková časť vo výročnej monitorovacej správe za predchádzajúci kalendárny rok
Ad hoc mimoriadne hodnotenie	Nerozhoduje	pri značnom odklone od stanovených cieľov a doľahnutých hodnôt ukazovateľov
		Pri návrhu na revíziu PHSR
Ad hoc hodnotenie celého PHSR alebo jeho časti	2016-2020	Na základe rozhodnutia starostu, podnetu poslancov

Zdroj: vlastné spracovanie

#### 7.5 Akčný plán na obdobie dvoch rokov



Súčasťou realizačnej časti PHSR je aj akčný plán spracovaný na obdobie dvoch rokov, v prípade PHSR obec sú to roky 2015-2016 (Formulár č. R6). Akčný plán je spracovaný podľa troch prioritných oblastí a obsahuje projekty s plánom realizácie na roky 2015 a 2016.

### Akčný plán pre prioritnú oblasť PO 01 Hospodárska oblasť 2015-2016

#### Formulár č. R 6 – Akčný plán na roky 2015 - 2016

Akčný plán pre oblasť PO 01 Hospodárska oblasť			
Opatrenie, aktivita	Termín (rok)	Zodpovedný	Financovanie
<b>Opatrenie 1.1</b>			
<b>Projekt 1.1.4</b> Rekonštrukcia verejného osvetlenia	2016	Obec	IROP
<b>Projekt 1.1.5</b> Dokončenie/rozšírenie cintorína	2016	Obec	Vlastné zdroje
<b>Opatrenie 1.2</b>			
<b>Projekt 1.2.1</b> Cyklistická komunikácia	2015 - 2016	Obec	IROP

Zdroj: vlastné spracovanie

### Akčný plán pre prioritnú oblasť PO 01 Sociálna oblasť 2015-2016

#### Formulár č. R 6 – Akčný plán na roky 2015 - 2016

Akčný plán pre oblasť PO 02 Sociálna oblasť			
Opatrenie, aktivita	Termín (rok)	Zodpovedný	Financovanie
<b>Opatrenie 2.1</b>			
<b>Projekt 2.1.2</b> Vytvorenie verejného priestranstva a ľadovej plochy pri potoku	2016	Obec	Vlastné zdroje

Zdroj: vlastné spracovanie

### Akčný plán pre prioritnú oblasť PO 01 Environmentálna oblasť 2015-2016

#### Formulár č. R 6 – Akčný plán na roky 2015 - 2016

Akčný plán pre oblasť PO 03 Environmentálna oblasť			
Opatrenie, aktivita	Termín (rok)	Zodpovedný	Financovanie
<b>Opatrenie 3.1</b>			
<b>Projekt 3.1.1</b> Vybudovanie kanalizácie	2015-2016	Obec	Environmentálny fond

Zdroj: vlastné spracovanie



## 8 Finančná časť

Finančná časť obsahuje finančné zabezpečenie jednotlivých opatrení a aktivít, inštitucionálnu a organizačnú stránku realizácie programu rozvoja obce.

Táto časť obsahuje:

- indikatívny finančný plán na celú realizáciu PHSR,
- model viaczdrojového financovania jednotlivých opatrení, aktivít (projektov) za účasti sociálno-ekonomických partnerov v území v prepojení na programový rozpočet obce,
- hodnotiacu tabuľku pre výber projektov.

Postupovalo sa podľa metodiky, a to nasledovne:

- Riadiaci tím zabezpečil spracovanie finančnej časti vo forme Finančného rámca pre realizáciu PHSR (Formulár č. F 6 - Finančný rámec pre realizáciu PHSR) a indikatívny finančný plán PHSR (Formulár č. F 5 - Indikatívny rozpočet – sumarizácia),
- Externý konzultant vypracoval návrhy hodnotiacich tabuliek podľa troch oblastí, (Formulár č. F 2 – Hodnotiaca tabuľka pre výber projektov),
- Návrh finančnej časti sa prerokoval v pracovnej skupine a s partnermi,
- Schválený indikatívny rozpočet sa zapracuje do programového rozpočtu samosprávy a ďalších záväzných dokumentov,
- Riadiaci tím zabezpečil rozpracovanie Indikatívneho finančného plánu do akčných plánov.

### 8.1 Indikatívny finančný plán na celú realizáciu PHSR

Zdroje financovania realizácie PHSR je možné rozčleniť na dve základné kategórie:

#### Riadne zdroje finančného zabezpečenia

##### *Verejné zdroje*

- štátny rozpočet,
- štátne účelové fondy (Environmentálny fond , Štátny fond rozvoja bývania, Recyklačný fond),



- rozpočet vyšších územných celkov (VÚC Nitra),
- rozpočet obce.

#### *Iné zdroje*

- prostriedky fyzických osôb,
- prostriedky právnických osôb,
- úvery,
- príspevky medzinárodných organizácií,
- iné prostriedky.

#### **Doplnkové zdroje finančného zabezpečenia**

- finančné prostriedky z Európskej únie (programovacie obdobie 2014-2020)

### **8.2 Model viaczdrojového financovania jednotlivých projektov**

Financovanie jednotlivých projektov bude viaczdrojové, pričom závisieť od aktuálnej finančnej situácie obce a aktuálnych potrieb. Financovanie sa opierať o zdroje obce, štátu, EÚ, VÚC a súkromné zdroje. Vyčíslenie jednotlivých zámerov bolo stanovené kvalifikovaných odhadom, prieskumom a taktiež sa vychádzalo z existujúcich výkazov výmer/rozpočtov projektantov. Finálne podoby budú súčasťou ŽoNFP a budú vychádzať najmä z procesu verejného obstarávania.

#### **Formulár č. F 3 - Model viaczdrojového financovania – intervenčná matica**

Viaczdrojové financovanie							
Projekt	Celkové náklady (EUR)	Verejné zdroje v EUR					Súkromné zdroje
		EÚ	Štát	VÚC	Obec	Spolu	
1.1.1.	75 000	60 000	7 500		7 500	75 000	
1.1.2.	60 000	48 000	6 000		6 000	60 000	
1.1.3.	50 000				50 000	50 000	
1.1.4.	50 000	40 000	5 000		5 000	50 000	
1.1.5.	5 000				5 000	5 000	
1.2.1.	1 200			1 200		1 200	





2.1.1.	25 000	23 750	1 250			25 000	
2.1.2.	10 000				10 000	10 000	
2.1.3.	200 000	190 000	10 000			200 000	
2.2.1.	15 000				15 000	15 000	
3.1.1.	2 000 000		1 900 000		100 000	2 000 000	
3.1.2.	68 000		64 600		3 400	68 000	
3.2.1.	700				700	700	
<b>Spolu</b>	<b>2 559 900</b>	<b>361 750</b>	<b>1 994 350</b>	<b>1 200</b>	<b>202 600</b>	<b>2 559 900</b>	

Zdroj: vlastné spracovanie

### Formulár č. F 5 – Indikatívny rozpočet - sumarizácia

Prioritná oblasť	Rok										
	2014	2015	2016	2017	2018	2019	2020	2021	2022	2023	Spolu v €
1.Hospodárska	0	600	55 600	800 00	550 00	50000	0	0	0	0	241 200
2.Sociálna	0		10 000	0	400 00	20000 0	0	0	0	0	250 000
3.Environmentálna	0	800 000	1 200 000	500	681 00	100	0	0	0	0	2 068 700

Zdroj: vlastné spracovanie

### 8.3 Systém hodnotenia a zaraďovania projektov do financovania

Pri schvaľovaní financovania jednotlivých projektov je nutné prihliadať na ich dôležitosť a význam vo vzťahu k rozvoju obce.

Najvyššiu prioritu majú projekty, ktoré vyplývajú priamo z legislatívy (SR, EÚ) a projekty riešiace havarijnú alebo mimoriadnu situáciu. Do kategórie s vysokou prioritou sú zaradené projekty s oporou vo VZN obce, projekty MAS a projekty s vydaným právoplatným stavebným povolením a ukončeným procesom verejného obstarávania.

Strednú prioritu majú projekty, ktoré majú možnosť uchádzať sa o cudzie a doplnkové zdroje financovania (majú oporu v programovej štruktúre operačných programov a prioritných osí



EŠIF). Do kategórie 4 a 5 spadajú projekty nachádzajúce sa vo fáze úvah (bez stavebného povolenia či ukončeného procesu VO).

**Formulár F2 - Hodnotiaca tabuľka pre výber projektov (upravený pre potreby obce)**

Kategória	Úroveň dôležitosti	Hodnotiace kritérium - Opis podmienok pre zaradenie do priority	Projekt
1	Najvyššia	a) Projekty vyplývajúce zo zákona a/alebo legislatívy EÚ b) Projekty riešiace havarijnú alebo mimoriadnu situáciu Splnená jedna z podmienok	1.1.3, 1.1.4,
2	Vysoká	a) Projekty vyplývajúce a podporené v rámci VZN obce b) Projekty s právoplatným stavebným povolením a ukončeným VO c) Projekty MAS Splnená jedna z podmienok	1.1.1, 1.2.1, 3.1.1. , 3.1.2,
3	Stredná	Projekty, ktoré majú možnosť uchádzať sa o cudzie a doplnkové zdroje financovania	1.1.2, 2.1.1, 2.1.2
4	Nízka	a) Projekty definované ako zámery / v štádiu úvah.	1.1.5, 2.2.1
5	Najnižšia	Ostatné	3.2.1

Zdroj: vlastné spracovanie



## Záverečná časť

### Formulár č. Z 1 - Schválenie PHSR

Schválenie PHSR	
Dokument	<ul style="list-style-type: none"><li>- Program hospodárskeho a sociálneho rozvoja obce Golianovo na roky 2014 – 2020</li><li>- Program hospodárskeho a sociálneho rozvoja obce je strednodobý rozvojový dokument, ktorý je vypracovaný v súlade s cieľmi a prioritami ustanovenými v národnej stratégii a zohľadňuje ciele a priority ustanovené v programe hospodárskeho rozvoja a sociálneho rozvoja vyššieho územného celku, na území ktorého sa obec nachádza, a je vypracovaný podľa záväznej časti územnoplánovacej dokumentácie obce.</li><li>- Dokument je štruktúrovaný podľa Metodiky na vypracovanie Programu hospodárskeho a sociálneho rozvoja obce/obcí/VÚC (v zmysle novely Zákona NR SR č. 539/2008 Z. z. o podpore regionálneho rozvoja schválenej vládou SR 18. júna 2014).</li></ul>
Spracovanie	<ul style="list-style-type: none"><li>- Spracovanie: spracovanie PHSR vykonala obec v partnerstve s poradenskou spoločnosťou, ktorá bude koordinovať proces tvorby PHSR a zabezpečovať dodržiavanie metodických postupov</li><li>- Autorský kolektív: Ing. Ondrej Hanušovský, Ing. Tomáš Galbavý</li><li>- Obdobie spracovania: február 2015 – apríl 2015</li><li>- Riadiaci tím: Mgr. Ľuboš Kolárik, Ing. Ondrej Hanušovský, Ing. Tomáš Galbavý</li><li>- Pracovná skupina: Ing. Milan Hrivňák, Ľudmila Verešová, XXXXXX</li></ul>
Prerokovanie	<ul style="list-style-type: none"><li>- Prerokovanie v orgánoch samosprávy (výbory, komisie, rada)</li><li>- Verejné pripomienkovanie: XX.XX.2015</li><li>- Posudzovanie SEA – nerelevantné</li></ul>
Schválenie	<ul style="list-style-type: none"><li>- Návrh na uznesenie zastupiteľstva</li></ul>